



Saarbahn

FAHRPLÄNE

**135 / 138 /  
139 / 161**

- 135 Römerkastell - Scheidt Im Flürchen
- 138 Dudweiler Dudoplatz - Römerkastell
- 139 Römerkastell - Römerkastell
- 161 Römerkastell - Funkhaus Halberg

gültig ab 1. Juli 2021





**Legende**

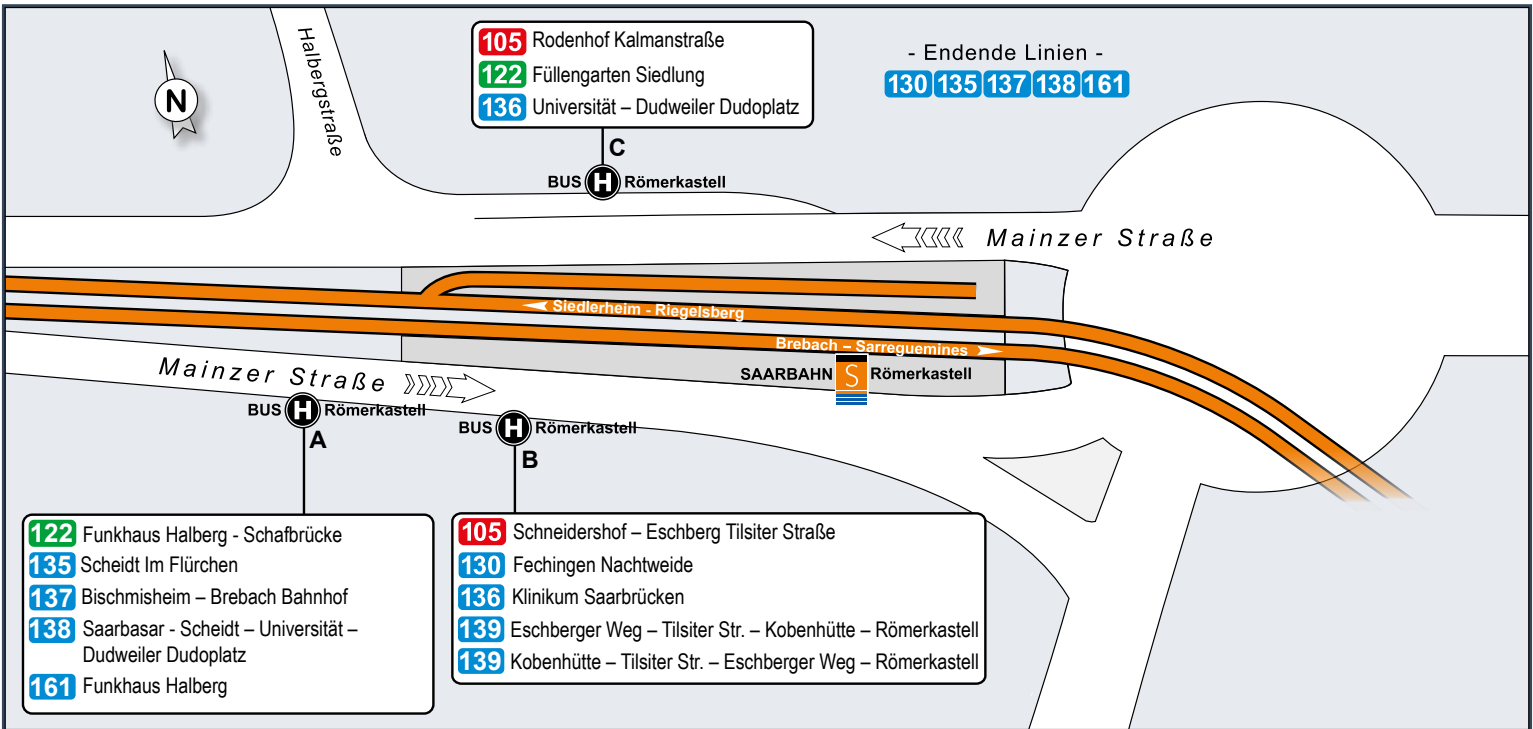
- Bus mit Liniennummer, Halte- und Endstelle
- Haltestelle nur in Pfeilrichtung
- Saarbahn Service Center (SSC)
- Verkaufsstelle

Kartografie und Gestaltung: © Baumgardt Consultants GbR  
www.baumgardt-online.de  
Kartendaten: © OpenStreetMap

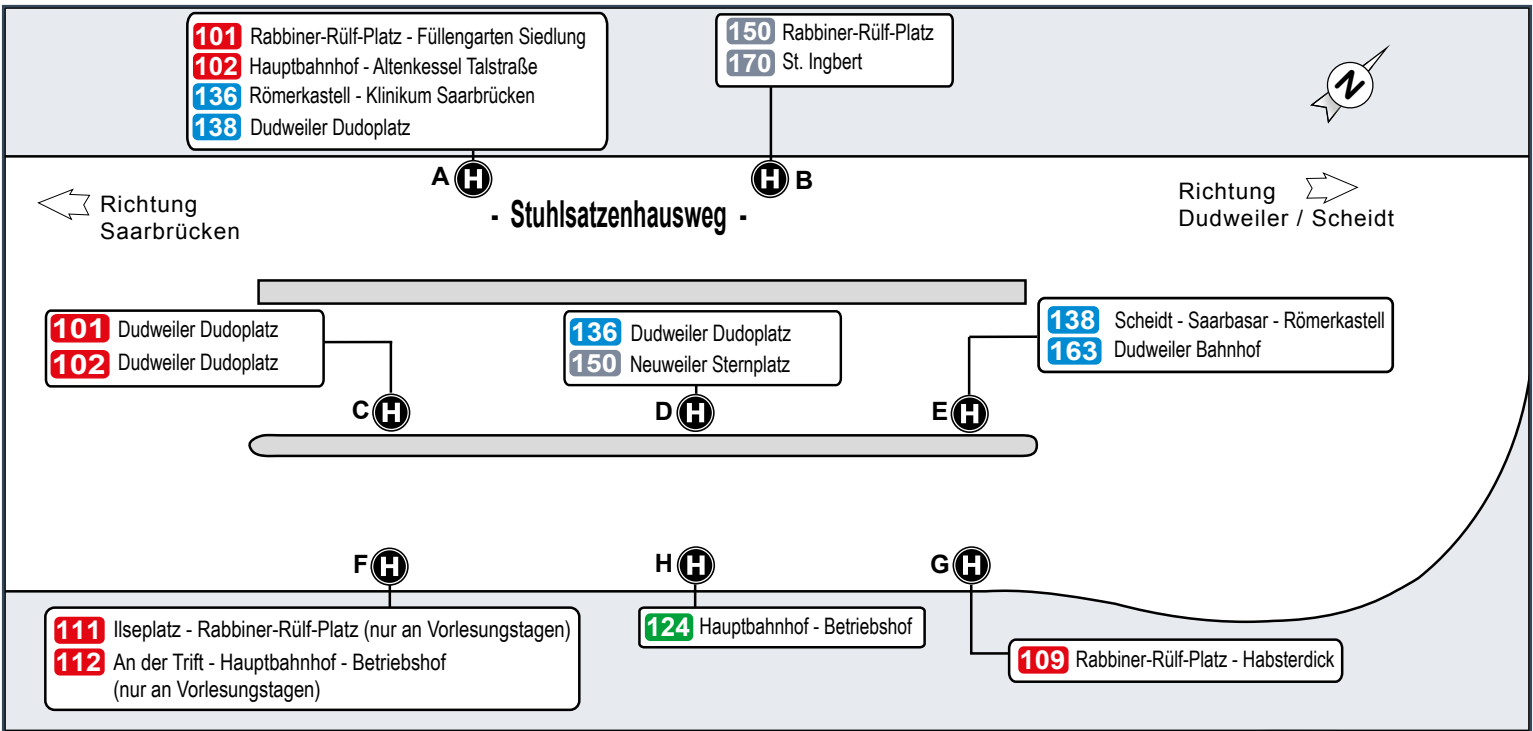
**mobisaar**

**Lotsenservice**  
 Buchen Sie jetzt den kostenlosen  
 Lotsenservice unter:  
 Tel.: 06898 500 4000  
 E-Mail: mobisaar@saarvv.de  
 www.mobisaar.de  
 Servicezeiten:  
 Mo. - Fr. 08.00 - 18.00 Uhr

# Haltestellenübersichtsplan Römerkastell








# Haltestellenübersichtsplan Universität Busterminal



Römerkastell – Schafbrücke Bahnhof – Scheidterberg –  
 Scheidt Bahnhof – Scheidt Im Flürchen

Umsteigelinien	Haltestellen	
 51,  105, 122, 130, 136, 137, 138, 139, 161	○ Römerkastell	 
 105, 122, 137, 138, 161	○ Halberg	
 105, 122, 137, 138, 161	○ Schneidershof	
 122, 137, 138	○ Neuscheidt	
 122, 138	○ Schafbrücke Bahnhof	
	○ Forstweg	
	○ Im Wacholderfeld	
	○ Höhenweg	
	○ Scheidterberg	
	○ Beerenfeldstraße	
	○ Brunnenweg	
	○ Scheidterbergstraße	
	○ Am Hang	
 138	○ Scheidt Bahnhof	
 138	○ Scheidt Im Flürchen	

Wabe 111

-  Haltestelle barrierefrei
-  Haltestelle bisher nur in einer Richtung barrierefrei
-  Haltestelle mit taktilem Streifen
-  Haltestelle bisher nur in einer Richtung mit taktilem Streifen
-  Park-und-Ride-Plätze vorhanden

000: Linien der Saarbahn GmbH

999: Linien anderer Verkehrsunternehmen des saarVV

**Umsteigemöglichkeiten an Haltestellen**

Im Linienband (siehe oben bzw. rechts) sind an den Haltestellen die Linien aufgelistet, an denen prinzipiell die Möglichkeit besteht, auf andere Linien umzusteigen.

Dies bedeutet jedoch nicht, dass bei jeder Fahrt auf dieser Linie ein direkter Anschluss an die Umsteigelinie besteht. Es wird lediglich darauf hingewiesen, dass die betreffende Linie und die Umsteigelinie hier eine/n gemeinsame Haltestelle bzw. Haltestellenbereich haben.

Dudweiler Dudoplatz – Guckelsberg –  
Universität Campus – Scheidt Bahnhof –  
Schafbrücke Bahnhof – Römerkastell

Umsteigelinien	Haltestellen	
101, 102, 103, 104, 125, 133, 136, 163, 164, 132, 160	○ Dudweiler Dudoplatz	
101, 102, 133, 136, 160	○ Dudweiler Markt	
101, 102, 136, 160	○ Dudweiler Bürgerhaus	
138	○ Beim Weisenstein	
101, 102, 133, 136	○ Hermann-Löns-Straße	
101, 102, 133, 136, 163	○ Guckelsberg	
101, 102, 109, 124, 136, 163, 150, 170	○ Universität Botanischer Garten	
101, 102, 109, 124, 136, 163, 150, 170	○ Universität Campus	
101, 102, 109, 124, 136, 163, 150, 170	○ Universität Mensa	
101, 102, 109, 124, 136, 163, 150, 170	○ Universität Busterminal	
101, 102, 109, 124, 136, 163, 150, 170	○ Stuhlsätzenhaus	
	○ Stuhlsätzenhaus	
	○ Bartenberg	
135	○ Scheidt Im Flürchen	
135	○ Scheidt Bahnhof	
	○ Scheidt Bahnhof	
	○ Hammerweg	
	○ Mockental	
	○ Am Hang	
	○ Scheidterbergstraße	
	○ Brunnenweg	
	○ Beerenfeldstraße	
	○ Scheidterberg	
	○ Höhenweg	
	○ Im Wacholderfeld	
	○ Forstweg	
122, 135	○ Schafbrücke Bahnhof	
122, 135, 137	○ Neuscheidt	
107	○ Saarbasar	
105, 122, 135, 137, 161	○ Schneidershof	
105, 122, 135, 137, 161	○ Halberg	
S1, 105, 122, 130, 135, 136, 137, 139, 161	○ Römerkastell	

Wabe 111

- Haltestelle barrierefrei
- Haltestelle bisher nur in einer Richtung barrierefrei
- Haltestelle mit taktilem Streifen
- Haltestelle bisher nur in einer Richtung mit taktilem Streifen
- Park-und-Ride-Plätze vorhanden

000: Linien der Saarbahn GmbH

999: Linien anderer Verkehrsunternehmen des saarVV

#### Umsteigemöglichkeiten an Haltestellen

Im Linienband (siehe oben bzw. rechts) sind an den Haltestellen die Linien aufgelistet, an denen prinzipiell die Möglichkeit besteht, auf andere Linien umzusteigen.

Dies bedeutet jedoch nicht, dass bei jeder Fahrt auf dieser Linie ein direkter Anschluss an die Umsteigelinie besteht. Es wird lediglich darauf hingewiesen, dass die betreffende Linie und die Umsteigelinie hier eine/n gemeinsame Haltestelle bzw. Haltestellenbereich haben.

Römerkastell – Kobenhütte – Telekom –  
 Eschberg Tilsiter Straße – Stettiner Straße –  
 Im Helmerswald – Römerkastell

Umsteigelinien	Haltestellen	
S1, 105, 122, 130, 135, 136, 137, 138, 161	○ Römerkastell	
S1, 105, 122, 136	○ Kieselhumes	
136	○ Ostbahnhof	
107, 136	○ Stadion Kieselhumes	
107	○ Heidenkopferdell	
107	○ Kobenhütte	
107	▽ Pater-Delp-Straße	
105, 107	○ Westpreußenring	
105, 107	○ Carl-Duisberg-Haus	
105, 107	○ Telekom	
105, 107	○ Mecklenburgring	
105, 107	○ Eschberg Tilsiter Straße	
105, 107	○ Danziger Straße	
105, 107	○ Schlesienring	
	○ Stettiner Straße	
	○ Eschberger Weg	
	▽ Pater-Delp-Straße	
	○ Im Helmerswald	
	○ Quellenstraße	
S1, 105, 122, 130, 135, 136, 137, 138, 161	○ Römerkastell	

Wabe 111

- Haltestelle barrierefrei
- Haltestelle bisher nur in einer Richtung barrierefrei
- Haltestelle mit taktilem Streifen
- Haltestelle bisher nur in einer Richtung mit taktilem Streifen
- Park-und-Ride-Plätze vorhanden

000: Linien der Saarbahn GmbH











999: Linien anderer Verkehrsunternehmen des saarVV






#### Umsteigemöglichkeiten an Haltestellen

Im Linienband (siehe oben bzw. rechts) sind an den Haltestellen die Linien aufgelistet, an denen prinzipiell die Möglichkeit besteht, auf andere Linien umzusteigen.

Dies bedeutet jedoch nicht, dass bei jeder Fahrt auf dieser Linie ein direkter Anschluss an die Umsteigelinie besteht. Es wird lediglich darauf hingewiesen, dass die betreffende Linie und die Umsteigelinie hier eine/n gemeinsame Haltestelle bzw. Haltestellenbereich haben.

## Römerkastell – Schneidershof – Funkhaus Halberg

Umsteigelinien	Haltestellen		
 51,  105, 122, 130, 135, 136, 137, 138, 139	 <b>Römerkastell</b>	 	Wabe 111
 105, 122, 135, 137, 138	 Halberg		
 105, 122, 135, 137, 138	 Schneidershof		
	 <b>Funkhaus Halberg</b>		

-  Haltestelle barrierefrei
-  Haltestelle bisher nur in einer Richtung barrierefrei
-  Haltestelle mit taktilem Streifen
-  Haltestelle bisher nur in einer Richtung mit taktilem Streifen
-  Park-und-Ride-Plätze vorhanden

000: Linien der Saarbahn GmbH

999: Linien anderer Verkehrsunternehmen des saarVV

**Umsteigemöglichkeiten an Haltestellen**

Im Linienband (siehe oben bzw. rechts) sind an den Haltestellen die Linien aufgelistet, an denen prinzipiell die Möglichkeit besteht, auf andere Linien umzusteigen.

Dies bedeutet jedoch nicht, dass bei jeder Fahrt auf dieser Linie ein direkter Anschluss an die Umsteigelinie besteht. Es wird lediglich darauf hingewiesen, dass die betreffende Linie und die Umsteigelinie hier eine/n gemeinsame Haltestelle bzw. Haltestellenbereich haben.

In den Fahrplankarten sind aus Platzgründen nicht immer alle Haltestellen aufgeführt. Die Linienbänder zeigen alle Haltestellen.

**Montag – Freitag**

	C	C	C	C	C	C	C	C	Sx	C	Sx	C	Sx	C	C	C	C
<b>Römerkastell A</b>	<b>637</b>	<b>738</b>	<b>838</b>	<b>938</b>	<b>1038</b>	<b>1138</b>	<b>1238</b>	<b>1338</b>	<b>1353</b>	<b>1438</b>	<b>1453</b>	<b>1538</b>	<b>1608</b>	<b>1638</b>	<b>1738</b>	<b>1838</b>	<b>1938</b>
Halberg	639	740	840	940	1040	1140	1240	1340	1355	1440	1455	1540	1610	1640	1740	1840	1940
Schneidershof	640	741	841	941	1041	1141	1241	1341	1356	1441	1456	1541	1611	1641	1741	1841	1941
Neuscheidt	641	742	842	942	1042	1142	1242	1342	1357	1442	1457	1542	1612	1642	1742	1842	1942
Schafbrücke Bahnhof	642	744	844	944	1044	1144	1244	1344	1359	1444	1459	1544	1614	1644	1744	1844	1943
Forstweg	645	747	847	947	1047	1147	1247	1347	1402	1447	1502	1547	1617	1647	1747	1847	1946
Im Wacholderfeld	647	749	849	949	1049	1149	1249	1349	1404	1449	1504	1549	1619	1649	1749	1849	1948
Höhenweg	648	750	850	950	1050	1150	1250	1350	1405	1450	1505	1550	1620	1650	1750	1850	1949
Scheidterberg	650	753	853	953	1053	1153	1253	1353	1408	1453	1508	1553	1623	1653	1753	1853	1951
Beerenfeldstraße	651	754	854	954	1054	1154	1254	1354	1409	1454	1509	1554	1624	1654	1754	1854	1952
Brunnenweg	652	755	855	955	1055	1155	1255	1355	1410	1455	1510	1555	1625	1655	1755	1855	1953
Scheidterbergstraße	653	756	856	956	1056	1156	1256	1356	1411	1456	1511	1556	1626	1656	1756	1856	1954
Am Hang	655	758	858	958	1058	1158	1258	1358	1413	1458	1513	1558	1628	1658	1758	1858	1956
Scheidt Bahnhof A	657	800	900	1000	1100	1200	1300	1400	1415	1500	1515	1600	1630	1700	1800	1900	1958
<b>Scheidt Im Flürchen</b>	<b>658</b>	<b>801</b>	<b>901</b>	<b>1001</b>	<b>1101</b>	<b>1201</b>	<b>1301</b>	<b>1401</b>	<b>1416</b>	<b>1501</b>	<b>1516</b>	<b>1601</b>	<b>1631</b>	<b>1701</b>	<b>1801</b>	<b>1901</b>	<b>1959</b>

**Erläuterungen:**

c = Anschluss an Linie 138 nach Dudweiler an der Haltestelle Scheidt Bahnhof

Sx = nur an Schultagen, außer an den Tagen der Ausgabe der Halbjahres- und Jahreszeugnisse

**Samstag**

	C	C	C	C	C	C	C	C	C	C	C	C	C	
<b>Römerkastell A</b>	<b>637</b>	<b>737</b>	<b>838</b>	<b>938</b>	<b>1038</b>	<b>1138</b>	<b>1238</b>	<b>1338</b>	<b>1438</b>	<b>1538</b>	<b>1638</b>	<b>1738</b>	<b>1837</b>	<b>1937</b>
Halberg	639	739	840	940	1040	1140	1240	1340	1440	1540	1640	1740	1839	1939
Schneidershof	640	740	841	941	1041	1141	1241	1341	1441	1541	1641	1741	1840	1940
Neuscheidt	641	741	842	942	1042	1142	1242	1342	1442	1542	1642	1742	1841	1941
Schafbrücke Bahnhof	642	742	844	944	1044	1144	1244	1344	1444	1544	1644	1744	1842	1942
Forstweg	645	745	847	947	1047	1147	1247	1347	1447	1547	1647	1747	1845	1945
Im Wacholderfeld	646	746	849	949	1049	1149	1249	1349	1449	1549	1649	1749	1846	1946
Höhenweg	647	747	850	950	1050	1150	1250	1350	1450	1550	1650	1750	1847	1947
Scheidterberg	649	749	853	953	1053	1153	1253	1353	1453	1553	1653	1753	1849	1949
Beerenfeldstraße	650	750	854	954	1054	1154	1254	1354	1454	1554	1654	1754	1850	1950
Brunnenweg	651	751	855	955	1055	1155	1255	1355	1455	1555	1655	1755	1851	1951
Scheidterbergstraße	652	752	856	956	1056	1156	1256	1356	1456	1556	1656	1756	1852	1952
Am Hang	654	754	858	958	1058	1158	1258	1358	1458	1558	1658	1758	1854	1954
Scheidt Bahnhof A	656	756	900	1000	1100	1200	1300	1400	1500	1600	1700	1800	1856	1956
<b>Scheidt Im Flürchen</b>	<b>657</b>	<b>757</b>	<b>901</b>	<b>1001</b>	<b>1101</b>	<b>1201</b>	<b>1301</b>	<b>1401</b>	<b>1501</b>	<b>1601</b>	<b>1701</b>	<b>1801</b>	<b>1857</b>	<b>1957</b>

**Erläuterungen:** c = Anschluss an Linie 138 nach Dudweiler an der Haltestelle Scheidt Bahnhof

**Sonn- und Feiertag**

	A	A	A	A	A	A	
<b>Römerkastell A</b>	<b>1322</b>	<b>1422</b>	<b>1522</b>	<b>1622</b>	<b>1722</b>	<b>1822</b>	<b>1922</b>
Halberg	1324	1424	1524	1624	1724	1824	1924
Schneidershof	1325	1425	1525	1625	1725	1825	1925
Neuscheidt	1326	1426	1526	1626	1726	1826	1926
Schafbrücke Bahnhof	1327	1427	1527	1627	1727	1827	1927
Forstweg	1330	1430	1530	1630	1730	1830	1930
Im Wacholderfeld	1331	1431	1531	1631	1731	1831	1931
Höhenweg	1332	1432	1532	1632	1732	1832	1932
Scheidterberg	1334	1434	1534	1634	1734	1834	1934
Beerenfeldstraße	1335	1435	1535	1635	1735	1835	1935
Brunnenweg	1336	1436	1536	1636	1736	1836	1936
Scheidterbergstraße	1337	1437	1537	1637	1737	1837	1937
Am Hang	1339	1439	1539	1639	1739	1839	1939
Scheidt Bahnhof A	1341	1441	1541	1641	1741	1841	1941
<b>Scheidt Im Flürchen</b>	<b>1342</b>	<b>1442</b>	<b>1542</b>	<b>1642</b>	<b>1742</b>	<b>1842</b>	<b>1942</b>

**Erläuterungen:** A = Anrufsammeltaxi

**Das Anruf-Sammel-Taxi (AST) - ein besonderer Service.**

Die Abfahrzeiten des AST sind in den Fahrplankarten mit einem „A“ für Anruf-Sammel-Taxi gekennzeichnet. Das AST fährt nur zu den Fahrplanzeiten und nur, wenn es vorher bestellt wird!

Für die AST-Fahrten der Linien in Saarbrücken wählen Sie die Rufnummer 0681 33 0 33.

Die Nutzung des AST erfolgt unter dem jeweils gültigen Tarif des saarVV. Sie benötigen einen gültigen Fahrschein. Der Taxi-Service ist im Fahrpreis enthalten.

Weitere Informationen zum AST finden Sie unter: [www.saarbahn.de/ast](http://www.saarbahn.de/ast)



In den Fahrplankarten sind aus Platzgründen nicht immer alle Haltestellen aufgeführt. Die Linienbänder zeigen alle Haltestellen.

**Montag – Freitag**

	b	b	b	b	b	b	b	ab	b Sx	ab	b Sx	ab	b Sx	b	b	b	b	b
<b>Scheidt Im Flürchen</b>	<b>601</b>	<b>701</b>	<b>804</b>	<b>904</b>	<b>1004</b>	<b>1104</b>	<b>1204</b>	<b>1304</b>	<b>1311</b>	<b>1404</b>	<b>1411</b>	<b>1504</b>	<b>1511</b>	<b>1604</b>	<b>1704</b>	<b>1804</b>	<b>1904</b>	<b>2002</b>
Scheidt Bahnhof B	602	702	805	905	1005	1105	1205	1305	1312	1405	1412	1505	1512	1605	1705	1805	1905	2003
Am Hang	604	704	807	907	1007	1107	1207	1307	1314	1407	1414	1507	1514	1607	1707	1807	1907	2005
Scheidterbergstraße	607	707	810	910	1010	1110	1210	1310	1317	1410	1417	1510	1517	1610	1710	1810	1910	2008
Brunnenweg	608	708	811	911	1011	1111	1211	1311	1318	1411	1418	1511	1518	1611	1711	1811	1911	2009
Beerenfeldstraße	609	709	812	912	1012	1112	1212	1312	1319	1412	1419	1512	1519	1612	1712	1812	1912	2010
Scheidterberg	610	710	813	913	1013	1113	1213	1313	1320	1413	1420	1513	1520	1613	1713	1813	1913	2011
Höhenweg	612	712	815	915	1015	1115	1215	1315	1322	1415	1422	1515	1522	1615	1715	1815	1915	2013
Im Wacholderfeld	613	713	816	916	1016	1116	1216	1316	1323	1416	1423	1516	1523	1616	1716	1816	1916	2014
Forstweg	614	714	817	917	1017	1117	1217	1317	1324	1417	1424	1517	1524	1617	1717	1817	1917	2015
Schafbrücke Bahnhof	617	717	820	920	1020	1120	1220	1320	1327	1420	1427	1520	1527	1620	1720	1820	1920	2018
Neuscheidt	618	718	821	921	1021	1121	1221	1321	1328	1421	1428	1521	1528	1621	1721	1821	1921	2019
Schneidershof	620	720	823	923	1023	1123	1223	1323	1330	1423	1430	1523	1530	1623	1723	1823	1923	2021
Halberg	621	721	824	924	1024	1124	1224	1324	1331	1424	1431	1524	1531	1624	1724	1824	1924	2022
<b>Römerkastell C</b>	<b>623</b>	<b>723</b>	<b>826</b>	<b>926</b>	<b>1026</b>	<b>1126</b>	<b>1226</b>	<b>1326</b>	<b>1333</b>	<b>1426</b>	<b>1433</b>	<b>1526</b>	<b>1533</b>	<b>1626</b>	<b>1726</b>	<b>1826</b>	<b>1926</b>	<b>2024</b>

**Erläuterungen:**

a = nur an Ferientagen

b = Anschluss an Linie 138 von Dudweiler kommend an der Haltestelle Scheidt Bahnhof

Sx = nur an Schultagen, außer an den Tagen der Ausgabe der Halbjahres- und Jahreszeugnisse

**Samstag**

	b	b	b	b	b	b	b	b	b	b	b	b	b	
<b>Scheidt Im Flürchen</b>	<b>558</b>	<b>658</b>	<b>758</b>	<b>904</b>	<b>1004</b>	<b>1104</b>	<b>1204</b>	<b>1304</b>	<b>1404</b>	<b>1504</b>	<b>1604</b>	<b>1704</b>	<b>1804</b>	<b>1858</b>
Scheidt Bahnhof B	559	659	759	905	1005	1105	1205	1305	1405	1505	1605	1705	1805	1859
Am Hang	600	700	800	907	1007	1107	1207	1307	1407	1507	1607	1707	1807	1900
Scheidterbergstraße	603	703	803	910	1010	1110	1210	1310	1410	1510	1610	1710	1810	1903
Brunnenweg	604	704	804	911	1011	1111	1211	1311	1411	1511	1611	1711	1811	1904
Beerenfeldstraße	605	705	805	912	1012	1112	1212	1312	1412	1512	1612	1712	1812	1905
Scheidterberg	606	706	806	913	1013	1113	1213	1313	1413	1513	1613	1713	1813	1906
Höhenweg	608	708	808	915	1015	1115	1215	1315	1415	1515	1615	1715	1815	1908
Im Wacholderfeld	609	709	809	916	1016	1116	1216	1316	1416	1516	1616	1716	1816	1909
Forstweg	610	710	810	917	1017	1117	1217	1317	1417	1517	1617	1717	1817	1910
Schafbrücke Bahnhof	613	713	813	920	1020	1120	1220	1320	1420	1520	1620	1720	1820	1913
Neuscheidt	614	714	814	921	1021	1121	1221	1321	1421	1521	1621	1721	1821	1914
Schneidershof	615	715	815	923	1023	1123	1223	1323	1423	1523	1623	1723	1823	1915
Halberg	616	716	816	924	1024	1124	1224	1324	1424	1524	1624	1724	1824	1916
<b>Römerkastell C</b>	<b>618</b>	<b>718</b>	<b>818</b>	<b>926</b>	<b>1026</b>	<b>1126</b>	<b>1226</b>	<b>1326</b>	<b>1426</b>	<b>1526</b>	<b>1626</b>	<b>1726</b>	<b>1826</b>	<b>1918</b>

**Erläuterungen:**

b = Anschluss an Linie 138 von Dudweiler kommend an der Haltestelle Scheidt Bahnhof

**Sonn- und Feiertag**

	A	A	A	A	A	A	A
<b>Scheidt Im Flürchen</b>	<b>1345</b>	<b>1445</b>	<b>1545</b>	<b>1645</b>	<b>1745</b>	<b>1845</b>	<b>1945</b>
Scheidt Bahnhof B	1346	1446	1546	1646	1746	1846	1946
Am Hang	1347	1447	1547	1647	1747	1847	1947
Scheidterbergstraße	1350	1450	1550	1650	1750	1850	1950
Brunnenweg	1351	1451	1551	1651	1751	1851	1951
Beerenfeldstraße	1352	1452	1552	1652	1752	1852	1952
Scheidterberg	1353	1453	1553	1653	1753	1853	1953
Höhenweg	1355	1455	1555	1655	1755	1855	1955
Im Wacholderfeld	1356	1456	1556	1656	1756	1856	1956
Forstweg	1357	1457	1557	1657	1757	1857	1957
Schafbrücke Bahnhof	1400	1500	1600	1700	1800	1900	2000
Neuscheidt	1401	1501	1601	1701	1801	1901	2001
Schneidershof	1402	1502	1602	1702	1802	1902	2002
Halberg	1403	1503	1603	1703	1803	1903	2003
<b>Römerkastell C</b>	<b>1405</b>	<b>1505</b>	<b>1605</b>	<b>1705</b>	<b>1805</b>	<b>1905</b>	<b>2005</b>

**Erläuterungen:** A = Anrufsammeltaxi

**Das Anruf-Sammel-Taxi (AST) - ein besonderer Service.**

Die Abfahrzeiten des AST sind in den Fahrplankarten mit einem „A“ für Anruf-Sammel-Taxi gekennzeichnet. Das AST fährt nur zu den Fahrplanzeiten und nur, wenn es vorher bestellt wird!

Für die AST-Fahrten der Linien in Saarbrücken wählen Sie die Rufnummer 0681 33 0 33.

Die Nutzung des AST erfolgt unter dem jeweils gültigen Tarif des saarVV. Sie benötigen einen gültigen Fahrschein. Der Taxi-Service ist im Fahrpreis enthalten.

Weitere Informationen zum AST finden Sie unter: [www.saarbahn.de/ast](http://www.saarbahn.de/ast)

In den Fahrplankarten sind aus Platzgründen nicht immer alle Haltestellen aufgeführt. Die Linienbänder zeigen alle Haltestellen.

### Montag – Freitag

														ab	ab	ab				
<b>Dudweiler Dudoplatz A</b>	<b>443</b>	<b>511</b>	<b>541</b>	<b>611</b>	<b>641</b>	<b>711</b>	<b>733</b>	<b>811</b>	<b>841</b>	<b>911</b>	<b>941</b>	<b>1011</b>		<b>1911</b>	<b>1941</b>	<b>2011</b>	<b>2035</b>			
Dudweiler Markt	444	512	542	612	642	712	734	812	842	912	942	1012		1912	1942	2012	2036			
Dudweiler Bürgerhaus	445	513	543	613	643	713	735	813	843	913	943	1013		1913	1943	2013	2037			
Beim Weisenstein	446	514	544	614	644	714	736	814	844	914	944	1014		1914	1944	2014	2038			
Hermann-Löns-Straße	447	515	545	615	645	715	737	815	845	915	945	1015		1915	1945	2015	2039			
Guckelsberg B	448	516	546	616	646	716	738	816	846	916	946	1016		1916	1946	2016	2040			
Stuhlsatzenhaus D		517																		
Uni Botanischer Garten	451		549	619	649	720	742	820	850	920	950	1020		1920	1950	2020	2043			
Universität Campus	452		550	620	650	721	743	821	851	921	951	1021		1921	1951	2021	2044			
Universität Mensa	453		551	621	651	722	744	822	852	922	952	1022		1922	1952	2022	2045			
Universität Busterminal E	454		552	622	652	723	745	823	853	923	953	1023		1923	1953	2023	2046	2146	2246	2346
Stuhlsatzenhaus A		553	623	653	724	746	824	854	924	954	1024	alle	1924	1954	2024	2047	2147	2247	2347	
Bartenberg	519	555	625	655	726	748	826	856	926	956	1026	30	1926	1956	2026	2049	2149	2249	2349	
Scheidt Im Flürchen	520	556	626	656	727	749	827	857	927	957	1027	Min	1927	1957	2027	2050	2150	2250	2350	
Scheidt Bahnhof B	521	557	627	657	728	750	828	858	928	958	1028		1928	1958	2028	2051	2151	2251	2351	
Scheidt Bahnhof D	522	558	628	658	729	751	829	859	929	959	1029		1929	1959	2029	2052	2152	2252	2352	
Hammerweg	523	559	629	659	730	752	830	900	930	1000	1030		1930	2000	2030	2053	2153	2253	2353	
Mockental	524	600	630	700	732	754	832	902	932	1002	1032		1932	2002	2032	2054	2154	2254	2354	
Schafbrücke Bahnhof	526	602	632	702	734	756	834	904	934	1004	1034		1934	2004	2034	2056	2156	2256	2356	
Neuscheidt	527	603	633	703	735	757	835	905	935	1005	1035		1935	2005	2035	2057	2157	2257	2357	
Saarbasar					738	800	838	908	938	1008	1038		1938	2008	2038					
Saarbasar					739	801	839	909	939	1009	1039		1939	2009	2039					
Schneidershof	529	605	635	705	741	803	841	911	941	1011	1041		1941	2011	2041	2059	2159	2259	2359	
Halberg	530	606	636	706	742	804	842	912	942	1012	1042		1942	2012	2042	2100	2200	2300	000	
<b>Römerkastell C</b>	<b>532</b>	<b>608</b>	<b>638</b>	<b>708</b>	<b>744</b>	<b>806</b>	<b>844</b>	<b>914</b>	<b>944</b>	<b>1014</b>	<b>1044</b>		<b>1944</b>	<b>2014</b>	<b>2044</b>	<b>2102</b>	<b>2202</b>	<b>2302</b>	<b>002</b>	

#### Erläuterungen:

a = Anschluss an Linie 101 von Dudweiler kommend an der Haltestelle Universität Busterminal

b = Anschluss an Linie 102 aus der Stadt kommend an der Haltestelle Universität Busterminal

### Samstag

														ab	ab	ab				
<b>Dudweiler Dudoplatz A</b>	<b>511</b>	<b>611</b>	<b>641</b>	<b>711</b>	<b>741</b>	<b>811</b>	<b>841</b>	<b>911</b>	<b>941</b>	<b>1011</b>	<b>1041</b>	<b>1111</b>		<b>1911</b>	<b>1941</b>	<b>2011</b>	<b>2035</b>			
Dudweiler Markt	512	612	642	712	742	812	842	912	942	1012	1042	1112		1912	1942	2012	2036			
Dudweiler Bürgerhaus	513	613	643	713	743	813	843	913	943	1013	1043	1113		1913	1943	2013	2037			
Beim Weisenstein	514	614	644	714	744	814	844	914	944	1014	1044	1114		1914	1944	2014	2038			
Hermann-Löns-Straße	515	615	645	715	745	815	845	915	945	1015	1045	1115		1915	1945	2015	2039			
Guckelsberg B	516	616	646	716	746	816	846	916	946	1016	1046	1116		1916	1946	2016	2040			
Stuhlsatzenhaus	517																			
Uni Botanischer Garten		619	649	720	750	820	850	920	950	1020	1050	1120		1920	1950	2020	2043			
Universität Campus		620	650	721	751	821	851	921	951	1021	1051	1121		1921	1951	2021	2044			
Universität Mensa		621	651	722	752	822	852	922	952	1022	1052	1122		1922	1952	2022	2045			
Universität Busterminal E		622	652	723	753	823	853	923	953	1023	1053	1123		1923	1953	2023	2046	2146	2246	2346
Stuhlsatzenhaus A		623	653	724	754	824	854	924	954	1024	1054	1124	alle	1924	1954	2024	2047	2147	2247	2347
Bartenberg	519	625	655	726	756	826	856	926	956	1026	1056	1126	30	1926	1956	2026	2049	2149	2249	2349
Scheidt Im Flürchen	520	626	656	727	757	827	857	927	957	1027	1057	1127	Min	1927	1957	2027	2050	2150	2250	2350
Scheidt Bahnhof B	521	627	657	728	758	828	858	928	958	1028	1058	1128		1928	1958	2028	2051	2151	2251	2351
Scheidt Bahnhof D	522	628	658	729	759	829	859	929	959	1029	1059	1129		1929	1959	2029	2052	2152	2252	2352
Hammerweg	523	629	659	730	800	830	900	930	1000	1030	1100	1130		1930	2000	2030	2053	2153	2253	2353
Mockental	524	630	700	732	802	832	902	932	1002	1032	1102	1132		1932	2002	2032	2054	2154	2254	2354
Schafbrücke Bahnhof	526	632	702	734	804	834	904	934	1004	1034	1104	1134		1934	2004	2034	2056	2156	2256	2356
Neuscheidt	527	633	703	735	805	835	905	935	1005	1035	1105	1135		1935	2005	2035	2057	2157	2257	2357
Saarbasar				738	808	838	908	938	1008	1038	1108	1138		1938	2008	2038				
Saarbasar				739	809	839	909	939	1009	1039	1109	1139		1939	2009	2039				
Schneidershof	529	635	705	741	811	841	911	941	1011	1041	1111	1141		1941	2011	2041	2059	2159	2259	2359
Halberg	530	636	706	742	812	842	912	942	1012	1042	1112	1142		1942	2012	2042	2100	2200	2300	000
<b>Römerkastell C</b>	<b>532</b>	<b>638</b>	<b>708</b>	<b>744</b>	<b>814</b>	<b>844</b>	<b>914</b>	<b>944</b>	<b>1014</b>	<b>1044</b>	<b>1114</b>	<b>1144</b>		<b>1944</b>	<b>2014</b>	<b>2044</b>	<b>2102</b>	<b>2202</b>	<b>2302</b>	<b>002</b>

#### Erläuterungen:

a = Anschluss an Linie 101 von Dudweiler kommend an der Haltestelle Universität Busterminal

b = Anschluss an Linie 102 aus der Stadt kommend an der Haltestelle Universität Busterminal

In den Fahrplankarten sind aus Platzgründen nicht immer alle Haltestellen aufgeführt. Die Linienbänder zeigen alle Haltestellen.

Sonn- und Feiertag

														ab	ab	ab					
<b>Dudweiler Dudoplatz A</b>	<b>836</b>	<b>936</b>	<b>1036</b>	<b>1136</b>	<b>1236</b>	<b>1336</b>	<b>1406</b>	<b>1436</b>	<b>1506</b>	<b>1536</b>	<b>1606</b>	<b>1636</b>	<b>1906</b>	<b>1936</b>	<b>2006</b>	<b>2036</b>					
Dudweiler Markt	837	937	1037	1137	1237	1337	1407	1437	1507	1537	1607	1637	1907	1937	2007	2037					
Dudweiler Bürgerhaus	838	938	1038	1138	1238	1338	1408	1438	1508	1538	1608	1638	1908	1938	2008	2038					
Beim Weisenstein	839	939	1039	1139	1239	1339	1409	1439	1509	1539	1609	1639	1909	1939	2009	2039					
Hermann-Löns-Straße	840	940	1040	1140	1240	1340	1410	1440	1510	1540	1610	1640	1910	1940	2010	2040					
Guckelsberg B	841	941	1041	1141	1241	1341	1411	1441	1511	1541	1611	1641	1911	1941	2011	2041					
Stuhlsatzenhaus	842	942	1042	1142	1242	1342	1412	1442	1512	1542	1612	1642	1912	1942	2012	2042					
Uni Botanischer Garten																					
Universität Campus																					
Universität Mensa																					
Universität Busterminal E																		2146	2246	2346	
Stuhlsatzenhaus A																			2147	2247	2347
Bartenberg	844	944	1044	1144	1244	1344	1414	1444	1514	1544	1614	1644	alle	1914	1944	2014	2044	2149	2249	2349	
Scheidt Im Flürchen	845	945	1045	1145	1245	1345	1415	1445	1515	1545	1615	1645	Min	1915	1945	2015	2045	2150	2250	2350	
Scheidt Bahnhof B	846	946	1046	1146	1246	1346	1416	1446	1516	1546	1616	1646		1916	1946	2016	2046	2151	2251	2351	
Scheidt Bahnhof D	847	947	1047	1147	1247	1347	1417	1447	1517	1547	1617	1647		1917	1947	2017	2047	2152	2252	2352	
Hammerweg	848	948	1048	1148	1248	1348	1418	1448	1518	1548	1618	1648		1918	1948	2018	2048	2153	2253	2353	
Mockental	849	949	1049	1149	1249	1349	1419	1449	1519	1549	1619	1649		1919	1949	2019	2049	2154	2254	2354	
Schafbrücke Bahnhof	851	951	1051	1151	1251	1351	1421	1451	1521	1551	1621	1651		1921	1951	2021	2051	2156	2256	2356	
Neuscheidt	852	952	1052	1152	1252	1352	1422	1452	1522	1552	1622	1652		1922	1952	2022	2052	2157	2257	2357	
Schneidershof	854	954	1054	1154	1254	1354	1424	1454	1524	1554	1624	1654		1924	1954	2024	2054	2159	2259	2359	
Halberg	855	955	1055	1155	1255	1355	1425	1455	1525	1555	1625	1655		1925	1955	2025	2055	2200	2300	000	
<b>Römerkastell C</b>	<b>857</b>	<b>957</b>	<b>1057</b>	<b>1157</b>	<b>1257</b>	<b>1357</b>	<b>1427</b>	<b>1457</b>	<b>1527</b>	<b>1557</b>	<b>1627</b>	<b>1657</b>	<b>1927</b>	<b>1957</b>	<b>2027</b>	<b>2057</b>	<b>2202</b>	<b>2302</b>	<b>002</b>		

Erläuterungen:

a = Anschluss an Linie 101 von Dudweiler kommend an der Haltestelle Universität Busterminal  
 b = Anschluss an Linie 102 aus der Stadt kommend an der Haltestelle Universität Busterminal

In den Fahrplankarten sind aus Platzgründen nicht immer alle Haltestellen aufgeführt. Die Linienbänder zeigen alle Haltestellen.

Montag – Freitag

	S													ab	ab	ab	5	c		
<b>Römerkastell A</b>	<b>451</b>	<b>522</b>	<b>600</b>	<b>630</b>	<b>700</b>	<b>708</b>	<b>730</b>	<b>800</b>	<b>830</b>	<b>1830</b>	<b>1900</b>	<b>1930</b>	<b>2000</b>	<b>2030</b>	<b>2123</b>	<b>2223</b>	<b>2323</b>	<b>023</b>	<b>024</b>	
Schneidershof	454	525	603	633	703	711	733	803	833	1833	1903	1933	2003	2033	2126	2226	2326	026	027	
Saarbasar							735	805	835	1835	1905	1935								
Saarbasar							736	806	836	1836	1906	1936								
Neuscheidt	455	526	604	634	704	713	739	809	839	1839	1909	1939	2004	2034	2127	2227	2327	027	028	
Schafbrücke Bahnhof	456	527	605	635	705	715	741	811	841	1841	1911	1941	2005	2035	2128	2228	2328	028	029	
Forstweg						718								2038				031	032	
Höhenweg						721								2040				033	034	
Beerenfeldstraße						725								2043				036	037	
Scheidterbergstraße						727								2045				038	039	
Mockental	458	529	607	637	707		743	813	843	1843	1913	1943	2007		2130	2230	2330			
Scheidt Bahnhof C	459	530	608	638	708		745	815	845	alle	1845	1915	1945	2008		2131	2231	2331		
Scheidt Bahnhof A	500	531	609	639	709	732	746	816	846	30	1846	1916	1946	2009	2049	2132	2232	2332	042	043
Scheidt Im Flürchen	501	532	610	640	710	733	747	817	847	Min	1847	1917	1947	2010	2050	2133	2233	2333	043	044
Bartenberg	502	533	611	641	711	734	748	818	848		1848	1918	1948	2011	2051	2134	2234	2334	044	045
Stuhlsatzenhaus B	504		613	643	713		750	820	850		1850	1920	1950	2013		2136	2236	2336		046
Universität Busterminal A	505		614	644	714		751	821	851		1851	1921	1951	2014		2137	2237	2337		047
Universität Mensa	506		615	645	715		752	822	852		1852	1922	1952	2015						
Universität Campus	507		616	646	716		754	824	854		1854	1924	1954	2016						
Uni Botanischer Garten	508		617	647	717		755	825	855		1855	1925	1955	2017						
Stuhlsatzenhaus C		534					736								2052					045
Guckelsberg A	511	535	620	650	720	737	758	828	858		1858	1928	1958	2020	2053					046
Hermann-Löns-Straße	512	536	621	651	721	738	759	829	859		1859	1929	1959	2021	2054					047
Dudweiler Bürgerhaus	514	538	623	653	723	740	801	831	901		1901	1931	2001	2023	2056					049
Dudweiler Markt	515	539	624	654	724	741	802	832	902		1902	1932	2002	2024	2057					050
<b>Dudweiler Dudoplatz A</b>	<b>517</b>	<b>540</b>	<b>626</b>	<b>656</b>	<b>726</b>	<b>743</b>	<b>804</b>	<b>834</b>	<b>904</b>	<b>1904</b>	<b>1934</b>	<b>2004</b>	<b>2026</b>	<b>2059</b>						<b>052</b>

Erläuterungen:

S = nur an Schultagen c = Mo - Do 5 = Freitag / Vendredi  
 a = Anschluss an Linie 102 nach Dudweiler an der Haltestelle Universität Busterminal  
 b = Anschluss an Linie 101 in die Stadt an der Haltestelle Universität Busterminal

In den Fahrplankarten sind aus Platzgründen nicht immer alle Haltestellen aufgeführt. Die Linienbänder zeigen alle Haltestellen.

**Samstag**

															ab	ab	ab		b	
<b>Römerkastell A</b>	<b>505</b>	<b>600</b>	<b>630</b>	<b>700</b>	<b>730</b>	<b>800</b>	<b>830</b>	<b>900</b>	<b>930</b>											
Schneidershof	508	603	633	703	733	803	833	903	933	1833	1903	1933	2003	2039	2126	2226	2326	026	126	
Saarbasar					735	805	835	905	935	1835	1905	1935								
Saarbasar					736	806	836	906	936	1836	1906	1936								
Neuscheidt	509	604	634	704	739	809	839	909	939	1839	1909	1939	2004	2040	2127	2227	2327	027	127	
Schafbrücke Bahnhof	510	605	635	705	741	811	841	911	941	1841	1911	1941	2005	2041	2128	2228	2328	028	128	
Forstweg																			031	
Höhenweg																			033	
Beerenfeldstraße																			036	
Scheidterbergstraße																			038	
Mockental	512	607	637	707	743	813	843	913	943	1843	1913	1943	2007	2043	2130	2230	2330		130	
Scheidt Bahnhof C	513	608	638	708	745	815	845	915	945	alle	1845	1915	1945	2008	2044	2131	2231	2331		131
Scheidt Bahnhof A	514	609	639	709	746	816	846	916	946	30	1846	1916	1946	2009	2045	2132	2232	2332	042	132
Scheidt Im Flürchen	515	610	640	710	747	817	847	917	947	Min	1847	1917	1947	2010	2046	2133	2233	2333	043	133
Bartenberg	516	611	641	711	748	818	848	918	948		1848	1918	1948	2011	2047	2134	2234	2334	044	134
Stuhlsatzenhaus B		613	643	713	750	820	850	920	950		1850	1920	1950	2013		2136	2236	2336		136
Universität Busterminal A		614	644	714	751	821	851	921	951		1851	1921	1951	2014		2137	2237	2337		137
Universität Mensa		615	645	715	752	822	852	922	952		1852	1922	1952	2015						
Universität Campus		616	646	716	754	824	854	924	954		1854	1924	1954	2016						
Uni Botanischer Garten		617	647	717	755	825	855	925	955		1855	1925	1955	2017						
Stuhlsatzenhaus C	517														2048					045
Guckelsberg A	518	620	650	720	758	828	858	928	958		1858	1928	1958	2020	2049					046
Hermann-Löns-Straße	519	621	651	721	759	829	859	929	959		1859	1929	1959	2021	2050					047
Dudweiler Bürgerhaus	521	623	653	723	801	831	901	931	1001		1901	1931	2001	2023	2052					049
Dudweiler Markt	522	624	654	724	802	832	902	932	1002		1902	1932	2002	2024	2053					050
<b>Dudweiler Dudoplatz A</b>	<b>523</b>	<b>626</b>	<b>656</b>	<b>726</b>	<b>804</b>	<b>834</b>	<b>904</b>	<b>934</b>	<b>1004</b>		<b>1904</b>	<b>1934</b>	<b>2004</b>	<b>2026</b>	<b>2055</b>					<b>052</b>

**Erläuterungen:**

a = Anschluss an Linie 102 nach Dudweiler an der Haltestelle Universität Busterminal  
 b = Anschluss an Linie 101 in die Stadt an der Haltestelle Universität Busterminal

**Sonn- und Feiertag**

															ab	ab	ab	ab			
Römerkastell A	807	907	1007	1107	1207	1307	1337	1407	1437		1737	1807	1837	1907	1937	2007	2037	2123	2223	2323	
Schneidershof	810	910	1010	1110	1210	1310	1340	1410	1440		1740	1810	1840	1910	1940	2010	2040	2126	2226	2326	
Neuscheidt	811	911	1011	1111	1211	1311	1341	1411	1441		1741	1811	1841	1911	1941	2011	2041	2127	2227	2327	
Schafbrücke Bahnhof	812	912	1012	1112	1212	1312	1342	1412	1442		1742	1812	1842	1912	1942	2012	2042	2128	2228	2328	
Mockental	814	914	1014	1114	1214	1314	1344	1414	1444		1744	1814	1844	1914	1944	2014	2044	2130	2230	2330	
Scheidt Bahnhof C	815	915	1015	1115	1215	1315	1345	1415	1445	alle	1745	1815	1845	1915	1945	2015	2045	2131	2231	2331	
Scheidt Bahnhof A	816	916	1016	1116	1216	1316	1346	1416	1446	30	1746	1816	1846	1916	1946	2016	2046	2132	2232	2332	
Scheidt Im Flürchen	817	917	1017	1117	1217	1317	1347	1417	1447	Min	1747	1817	1847	1917	1947	2017	2047	2133	2233	2333	
Bartenberg	818	918	1018	1118	1218	1318	1348	1418	1448		1748	1818	1848	1918	1948	2018	2048	2134	2234	2334	
Stuhlsatzenhaus B																		2050	2136	2236	2336
Universität Busterminal A																		2051	2137	2237	2337
Universität Mensa																					
Universität Campus																					
Uni Botanischer Garten																					
Stuhlsatzenhaus C	819	919	1019	1119	1219	1319	1349	1419	1449		1749	1819	1849	1919	1949	2019					
Guckelsberg A	820	920	1020	1120	1220	1320	1350	1420	1450		1750	1820	1850	1920	1950	2020					
Hermann-Löns-Straße	821	921	1021	1121	1221	1321	1351	1421	1451		1751	1821	1851	1921	1951	2021					
Dudweiler Bürgerhaus	823	923	1023	1123	1223	1323	1353	1423	1453		1753	1823	1853	1923	1953	2023					
Dudweiler Markt	824	924	1024	1124	1224	1324	1354	1424	1454		1754	1824	1854	1924	1954	2024					
Dudweiler Dudoplatz A	826	926	1026	1126	1226	1326	1356	1426	1456		1756	1826	1856	1926	1956	2026					

**Erläuterungen:**

a = Anschluss an Linie 102 nach Dudweiler an der Haltestelle Universität Busterminal  
 b = Anschluss an Linie 101 in die Stadt an der Haltestelle Universität Busterminal

In den Fahrplankarten sind aus Platzgründen nicht immer alle Haltestellen aufgeführt. Die Linienbänder zeigen alle Haltestellen.

### Montag – Freitag

<b>Römerkastell B</b>	<b>601</b>	<b>701</b>	<b>801</b>	<b>901</b>	<b>1001</b>	<b>1101</b>	<b>1201</b>	<b>1301</b>	<b>1401</b>	<b>1501</b>	<b>1601</b>	<b>1701</b>	<b>1801</b>	<b>1901</b>	<b>2001</b>	
Ostbahnhof	606	706	806	906	1006	1106	1206	1306	1406	1506	1606	1706	1806	1906	2006	
Stadion Kieselhumes A	414	607	707	807	907	1007	1107	1207	1307	1407	1507	1607	1707	1807	1907	2006
Heidenkopferdell	415	608	708	808	908	1008	1108	1208	1308	1408	1508	1608	1708	1808	1908	2007
Kobenhütte	416	609	709	809	909	1009	1109	1209	1309	1409	1509	1609	1709	1809	1909	2008
Pater-Delp-Straße	417	610	710	810	910	1010	1110	1210	1310	1410	1510	1610	1710	1810	1910	2009
Westpreußenring	418	611	711	811	911	1011	1111	1211	1311	1411	1511	1611	1711	1811	1911	2010
Carl-Duisberg-Haus	419	612	712	812	912	1012	1112	1212	1312	1412	1512	1612	1712	1812	1912	2011
Telekom	420	613	713	813	913	1013	1113	1213	1313	1413	1513	1613	1713	1813	1913	2012
Mecklenburgring	421	614	714	814	914	1014	1114	1214	1314	1414	1514	1614	1714	1814	1914	2013
Eschberg Tilsiter Straße	422	615	715	815	915	1015	1115	1215	1315	1415	1515	1615	1715	1815	1915	2014
Danziger Straße	422	616	716	816	916	1016	1116	1216	1316	1416	1516	1616	1716	1816	1916	2014
Schlesienring A	423	617	717	817	917	1017	1117	1217	1317	1417	1517	1617	1717	1817	1917	2015
Stettiner Straße	424	618	718	818	918	1018	1118	1218	1318	1418	1518	1618	1718	1818	1918	2016
Eschberger Weg	424	618	718	818	918	1018	1118	1218	1318	1418	1518	1618	1718	1818	1918	2016
Pater-Delp-Straße	425	619	719	819	919	1019	1119	1219	1319	1419	1519	1619	1719	1819	1919	2017
Im Helmerswald	426	621	721	821	921	1021	1121	1221	1321	1421	1521	1621	1721	1821	1921	2018
Quellenstraße	427	622	722	822	922	1022	1122	1222	1322	1422	1522	1622	1722	1822	1922	2019
<b>Römerkastell C</b>	<b>430</b>	<b>625</b>	<b>725</b>	<b>825</b>	<b>925</b>	<b>1025</b>	<b>1125</b>	<b>1225</b>	<b>1325</b>	<b>1425</b>	<b>1525</b>	<b>1625</b>	<b>1725</b>	<b>1825</b>	<b>1925</b>	<b>2022</b>

### Samstag

<b>Römerkastell B</b>	<b>553</b>	<b>653</b>	<b>753</b>	<b>907</b>	<b>1007</b>	<b>1107</b>	<b>1207</b>	<b>1307</b>	<b>1407</b>	<b>1507</b>	<b>1607</b>	<b>1710</b>	<b>1810</b>	<b>1910</b>	<b>2010</b>	
Ostbahnhof	557	657	757	911	1011	1111	1211	1311	1411	1511	1611	1714	1814	1914	2014	
Stadion Kieselhumes A	414	558	658	758	912	1012	1112	1212	1312	1412	1512	1612	1715	1815	1915	2015
Heidenkopferdell	415	559	659	759	913	1013	1113	1213	1313	1413	1513	1613	1716	1816	1916	2016
Kobenhütte	416	600	700	800	914	1014	1114	1214	1314	1414	1514	1614	1717	1817	1917	2017
Pater-Delp-Straße	417	601	701	801	915	1015	1115	1215	1315	1415	1515	1615	1718	1818	1918	2018
Westpreußenring	418	602	702	802	916	1016	1116	1216	1316	1416	1516	1616	1719	1819	1919	2019
Carl-Duisberg-Haus	419	603	703	803	917	1017	1117	1217	1317	1417	1517	1617	1720	1820	1920	2020
Telekom	420	604	704	804	918	1018	1118	1218	1318	1418	1518	1618	1721	1821	1921	2021
Mecklenburgring	421	605	705	805	919	1019	1119	1219	1319	1419	1519	1619	1722	1822	1922	2022
Eschberg Tilsiter Straße	422	606	706	806	920	1020	1120	1220	1320	1420	1520	1620	1723	1823	1923	2023
Danziger Straße	422	606	706	806	920	1020	1120	1220	1320	1420	1520	1620	1723	1823	1923	2023
Schlesienring A	423	607	707	807	921	1021	1121	1221	1321	1421	1521	1621	1724	1824	1924	2024
Stettiner Straße	424	608	708	808	922	1022	1122	1222	1322	1422	1522	1622	1725	1825	1925	2025
Eschberger Weg	424	608	708	808	922	1022	1122	1222	1322	1422	1522	1622	1725	1825	1925	2025
Pater-Delp-Straße	425	609	709	809	923	1023	1123	1223	1323	1423	1523	1623	1726	1826	1926	2026
Im Helmerswald	426	610	710	810	924	1024	1124	1224	1324	1424	1524	1624	1727	1827	1927	2027
Quellenstraße	427	611	711	811	925	1025	1125	1225	1325	1425	1525	1625	1728	1828	1928	2028
<b>Römerkastell C</b>	<b>430</b>	<b>614</b>	<b>714</b>	<b>814</b>	<b>928</b>	<b>1028</b>	<b>1128</b>	<b>1228</b>	<b>1328</b>	<b>1428</b>	<b>1528</b>	<b>1628</b>	<b>1731</b>	<b>1831</b>	<b>1931</b>	<b>2031</b>

In den Fahrplankarten sind aus Platzgründen nicht immer alle Haltestellen aufgeführt. Die Linienbänder zeigen alle Haltestellen.

## Montag – Freitag

<b>Römerkastell B</b>	<b>637</b>	<b>737</b>	<b>837</b>	<b>937</b>	<b>1037</b>	<b>1137</b>	<b>1237</b>	<b>1337</b>	<b>1437</b>	<b>1537</b>	<b>1637</b>	<b>1737</b>	<b>1837</b>	<b>1937</b>	<b>2037</b>	<b>2110</b>	<b>2210</b>
Quellenstraße	641	741	841	941	1041	1141	1241	1341	1441	1541	1641	1741	1841	1941	2040	2113	2213
Im Helmerswald	642	742	842	942	1042	1142	1242	1342	1442	1542	1642	1742	1842	1942	2041	2114	2214
Eschberger Weg	644	744	844	944	1044	1144	1244	1344	1444	1544	1644	1744	1844	1944	2042	2115	2215
Stettiner Straße	644	744	844	944	1044	1144	1244	1344	1444	1544	1644	1744	1844	1944	2042	2115	2215
Schlesienring B	645	745	845	945	1045	1145	1245	1345	1445	1545	1645	1745	1845	1945	2043	2116	2216
Danziger Straße	646	746	846	946	1046	1146	1246	1346	1446	1546	1646	1746	1846	1946	2044	2117	2217
Eschberg Tilsiter Straße	647	747	847	947	1047	1147	1247	1347	1447	1547	1647	1747	1847	1947	2044	2117	2217
Mecklenburgring	648	748	848	948	1048	1148	1248	1348	1448	1548	1648	1748	1848	1948	2045	2118	2218
Telekom	649	749	849	949	1049	1149	1249	1349	1449	1549	1649	1749	1849	1949	2046	2119	2219
Carl-Duisberg-Haus	650	750	850	950	1050	1150	1250	1350	1450	1550	1650	1750	1850	1950	2047	2120	2220
Westpreußenring	651	751	851	951	1051	1151	1251	1351	1451	1551	1651	1751	1851	1951	2048	2121	2221
Kobenhütte	652	752	852	952	1052	1152	1252	1352	1452	1552	1652	1752	1852	1952	2049	2122	2222
Heidenkopferdell	653	753	853	953	1053	1153	1253	1353	1453	1553	1653	1753	1853	1953	2050	2123	2223
Stadion Kieselhumes B	654	754	854	954	1054	1154	1254	1354	1454	1554	1654	1754	1854	1954	2051	2124	2224
Ostbahnhof	656	756	856	956	1056	1156	1256	1356	1456	1556	1656	1756	1856	1956	2053	2126	2226
Kieselhumes	658	758	858	958	1058	1158	1258	1358	1458	1558	1658	1758	1858	1958	2054	2127	2227
<b>Römerkastell A</b>	<b>700</b>	<b>800</b>	<b>900</b>	<b>1000</b>	<b>1100</b>	<b>1200</b>	<b>1300</b>	<b>1400</b>	<b>1500</b>	<b>1600</b>	<b>1700</b>	<b>1800</b>	<b>1900</b>	<b>2000</b>	<b>2055</b>	<b>2128</b>	<b>2228</b>

## Samstag

<b>Römerkastell B</b>	<b>837</b>	<b>937</b>	<b>1037</b>	<b>1137</b>	<b>1237</b>	<b>1337</b>	<b>1437</b>	<b>1537</b>	<b>1637</b>	<b>1737</b>	<b>1837</b>	<b>1937</b>	<b>2037</b>	<b>2110</b>	<b>2210</b>	<b>2310</b>
Quellenstraße	841	941	1041	1141	1241	1341	1441	1541	1641	1741	1841	1941	2041	2113	2213	2313
Im Helmerswald	842	942	1042	1142	1242	1342	1442	1542	1642	1742	1842	1942	2042	2114	2214	2314
Eschberger Weg	844	944	1044	1144	1244	1344	1444	1544	1644	1744	1844	1944	2044	2115	2215	2315
Stettiner Straße	844	944	1044	1144	1244	1344	1444	1544	1644	1744	1844	1944	2044	2115	2215	2315
Schlesienring B	845	945	1045	1145	1245	1345	1445	1545	1645	1745	1845	1945	2045	2116	2216	2316
Danziger Straße	846	946	1046	1146	1246	1346	1446	1546	1646	1746	1846	1946	2046	2117	2217	2317
Eschberg Tilsiter Straße	847	947	1047	1147	1247	1347	1447	1547	1647	1747	1847	1947	2047	2117	2217	2317
Mecklenburgring	848	948	1048	1148	1248	1348	1448	1548	1648	1748	1848	1948	2048	2118	2218	2318
Telekom	849	949	1049	1149	1249	1349	1449	1549	1649	1749	1849	1949	2049	2119	2219	2319
Carl-Duisberg-Haus	850	950	1050	1150	1250	1350	1450	1550	1650	1750	1850	1950	2050	2120	2220	2320
Westpreußenring	851	951	1051	1151	1251	1351	1451	1551	1651	1751	1851	1951	2051	2121	2221	2321
Kobenhütte	852	952	1052	1152	1252	1352	1452	1552	1652	1752	1852	1952	2052	2122	2222	2322
Heidenkopferdell	853	953	1053	1153	1253	1353	1453	1553	1653	1753	1853	1953	2053	2123	2223	2323
Stadion Kieselhumes B	854	954	1054	1154	1254	1354	1454	1554	1654	1754	1854	1954	2054	2124	2224	2324
Ostbahnhof	856	956	1056	1156	1256	1356	1456	1556	1656	1756	1856	1956	2056	2126	2226	2326
Kieselhumes	858	958	1058	1158	1258	1358	1458	1558	1658	1758	1858	1958	2058	2127	2227	2327
<b>Römerkastell A</b>	<b>900</b>	<b>1000</b>	<b>1100</b>	<b>1200</b>	<b>1300</b>	<b>1400</b>	<b>1500</b>	<b>1600</b>	<b>1700</b>	<b>1800</b>	<b>1900</b>	<b>2000</b>	<b>2100</b>	<b>2128</b>	<b>2228</b>	<b>2328</b>

In den Fahrplankarten sind aus Platzgründen nicht immer alle Haltestellen aufgeführt. Die Linienbänder zeigen alle Haltestellen.

## Montag – Freitag

<b>Römerkastell A</b>	<b>526</b>	<b>701</b>	<b>801</b>	<b>901</b>	<b>1001</b>	<b>1101</b>	<b>1201</b>	<b>1301</b>	<b>1401</b>	<b>1501</b>	<b>1601</b>	<b>1701</b>	<b>1801</b>	<b>1901</b>	<b>2001</b>
Halberg	528	703	803	903	1003	1103	1203	1303	1403	1503	1603	1703	1803	1903	2003
Schneidershof	529	704	804	904	1004	1104	1204	1304	1404	1504	1604	1704	1804	1904	2004
<b>Funkhaus Halberg</b>	<b>532</b>	<b>707</b>	<b>807</b>	<b>907</b>	<b>1007</b>	<b>1107</b>	<b>1207</b>	<b>1307</b>	<b>1407</b>	<b>1507</b>	<b>1607</b>	<b>1707</b>	<b>1807</b>	<b>1907</b>	<b>2007</b>

In den Fahrplankarten sind aus Platzgründen nicht immer alle Haltestellen aufgeführt. Die Linienbänder zeigen alle Haltestellen.

## Montag – Freitag

<b>Funkhaus Halberg</b>	<b>707</b>	<b>807</b>	<b>907</b>	<b>1007</b>	<b>1107</b>	<b>1207</b>	<b>1307</b>	<b>1407</b>	<b>1507</b>	<b>1607</b>	<b>1707</b>	<b>1807</b>	<b>1907</b>	<b>2007</b>
Schneidershof	710	810	910	1010	1110	1210	1310	1410	1510	1610	1710	1810	1910	2010
Halberg	712	812	912	1012	1112	1212	1312	1412	1512	1612	1712	1812	1912	2012
<b>Römerkastell C</b>	<b>714</b>	<b>814</b>	<b>914</b>	<b>1014</b>	<b>1114</b>	<b>1214</b>	<b>1314</b>	<b>1414</b>	<b>1514</b>	<b>1614</b>	<b>1714</b>	<b>1814</b>	<b>1914</b>	<b>2014</b>



### Saarbahn Service Center\*

Nassauer Str. 2-4  
66111 Saarbrücken

#### Öffnungszeiten:

Mo – Fr 08.00 – 16.00 Uhr

### Abo-Service\*

Nassauer Str. 2-4  
66111 Saarbrücken  
Tel.: 0681 5003-354  
Fax: 0681 5003-346

E-Mail: [abo@saarbahn.de](mailto:abo@saarbahn.de)

#### Öffnungszeiten:

Mo – Do 08.00 – 16.00 Uhr

Fr 08.00 – 15.00 Uhr

### Internet

[www.saarbahn.de](http://www.saarbahn.de)  
[www.facebook.com/saarbahn](https://www.facebook.com/saarbahn)  
[www.twitter.com/mysaarbahn](https://www.twitter.com/mysaarbahn)  
[www.instagram.com/mysaarbahn](https://www.instagram.com/mysaarbahn)

### Herausgeber:

Saarbahn GmbH  
Marketing  
Hohenzollernstr. 104-106  
66117 Saarbrücken  
E-Mail: [info@saarbahn.de](mailto:info@saarbahn.de)

\* Während Pandemiezeiten können die Öffnungszeiten abweichen.  
Bitte informieren Sie sich unter [www.saarbahn.de](http://www.saarbahn.de).



## Saarländische Nahverkehrs-Service GmbH

### saarVV Call-Center

Fahrplan- und  
Tarifauskünfte  
Tel.: 06898 500 4000  
Fax: 06898 500 4100  
E-Mail: [service@saarvv.de](mailto:service@saarvv.de)  
[www.saarVV.de](http://www.saarVV.de)

#### Öffnungszeiten:

Mo – Sa 06.00 – 19.00 Uhr

So und Feiertage

08.00 – 18.00 Uhr

Änderungen vorbehalten. Für Druckfehler und Irrtümer keine Haftung.

Im Unternehmensverbund mit



Stadtwerke  
Saarbrücken



Ein Unternehmen  
der Landeshauptstadt  
SAARBRÜCKEN