



Saarbahn

FAHRPLÄNE

134 / 165



134 Rußhütte - Dellbrückschacht

165 Rastpfuhl - Burbacher Markt

gültig ab 1. Juli 2021



Legende

-  Bus mit Liniennummer, Halte- und Endstelle
-  Haltestelle
-  Haltestelle nur in Pfeilrichtung
-  Saarbahn Service Center (SSC)
-  Verkaufsstelle

Kartografie und Gestaltung: © Baumgardt Consultants GbR
 www.baumgardt-online.de
 Kartendaten: © OpenStreetMap



mobisaar

Lotsenservice
 Buchen Sie jetzt den kostenlosen
 Lotsenservice unter:
 Tel.: 06898 500 4000
 E-Mail: mobisaar@saarvv.de
 www.mobisaar.de
 Servicezeiten:
 Mo. - Fr. 08.00 - 18.00 Uhr

Rußhütte – Bernkasteler Platz – Rastpfuhl –
 Caritas Klinik – Burbacher Markt –
 Pfählerstraße / Ottenhausen – Klarenthal Rathaus –
 Dellbrückschacht

Umsteigelinien	Haltestellen	
128	○ Rußhütte	
128	○ Am Brunnchen	
128	○ Heinrichshausweg	
128	○ Rußhütte Schule	
	○ Steinbachstraße	
	○ Finkenstraße	
	○ Bernkasteler Platz	
	○ Am Gilbenkopf	
	○ Enkircher Weg	
S1, 165	○ Rastpfuhl	
165	○ Schaumbergstraße	
	○ Johanna-Kirchner-Haus	
	○ Taunusstraße	
S1, 165	○ Pariser Platz/St.Paulus	
	○ Dresdener Straße	
	○ Ahrstraße	
	○ Caritas Klinik	
	○ Waldfriedhof	
	○ Herz-Jesu-Kirche	
	○ Langfuhrstraße	
129	○ An der Grüneich	
	○ Weyersberg	
101, 102, 108, 122	○ Brunnenstraße	
101, 102, 108, 110, 122	○ Burbacher Markt	
103, 104	○ Willerbach	
103, 104	○ Heuweg	
103, 104	○ Gersweiler Markt	
103	○ Theresienstraße	
103	○ Ottenhausen	
	○ August-Müller-Straße	
104	○ Pfählerstraße	
104	○ Am Sprinkshaus	
104	○ Am Ziegelhof	
104	○ Friedrichstraße	
104	○ Annastraße	
103	○ Ottenhausen Siedlung	
103	○ Ostschachtstraße	
103	○ Neu-Aschbach	
103, 104	○ An den Ziegelhütten	
103, 104	○ Krughütte	
103	○ Klarenthal Rathaus	
103	○ Am Dachshübel	
	○ Warndtstraße	
	○ Dellbrückstraße	
	○ An den Ziegelhütten	
	○ Neu Aschbach	
	○ Ostschachtstraße	
	○ Saarstraße	
	○ Grubenweg	
	○ Raffineriestraße	
	○ Dellbrückschacht	

Wabe 111

















- Haltestelle barrierefrei
- Haltestelle bisher nur in einer Richtung barrierefrei
- Haltestelle mit taktilem Streifen
- Haltestelle bisher nur in einer Richtung mit taktilem Streifen

Umsteigemöglichkeiten an Haltestellen





Im Linienband (siehe links) sind an den Haltestellen die Linien aufgelistet, an denen prinzipiell die Möglichkeit besteht, auf andere Linien umzusteigen.

Dies bedeutet jedoch nicht, dass bei jeder Fahrt auf dieser Linie ein direkter Anschluss an die Umsteigelinie besteht. Es wird lediglich darauf hingewiesen, dass die betreffende Linie und die Umsteigelinie hier eine/n gemeinsame Haltestelle bzw. Haltestellenbereich haben.

Rastpfuhl – Oberer Jenneweg – Caritas Klinik – Burbacher Markt

Umsteigelinien	Haltestellen	
 51,  129, 134	<input checked="" type="radio"/> Rastpfuhl	 
 129, 134	<input type="radio"/> Schaumbergstraße	
	<input type="radio"/> Oberer Jenneweg	
	<input type="radio"/> Westrichweg	
 51,  129, 134	<input type="radio"/> Pariser Platz/St.Paulus	
	<input type="radio"/> Dresdener Straße	
	<input type="radio"/> Ahrstraße	
	<input type="radio"/> Caritas Klinik	 
	<input type="radio"/> Waldfriedhof	 
	<input type="radio"/> Herz-Jesu-Kirche	
	<input type="radio"/> Langfuhrstraße	
	<input type="radio"/> An der Grüneich	
	<input type="radio"/> Weyersberg	
 101, 102, 108, 122	<input type="radio"/> Brunnenstraße	
 101, 102, 108, 110, 122	<input checked="" type="radio"/> Burbacher Markt	 

Wabe 111

-  Haltestelle barrierefrei
-  Haltestelle bisher nur in einer Richtung barrierefrei
-  Haltestelle mit taktilem Streifen
-  Haltestelle bisher nur in einer Richtung mit taktilem Streifen

Umsteigemöglichkeiten an Haltestellen

Im Linienband (siehe links) sind an den Haltestellen die Linien aufgelistet, an denen prinzipiell die Möglichkeit besteht, auf andere Linien umzusteigen.

Dies bedeutet jedoch nicht, dass bei jeder Fahrt auf dieser Linie ein direkter Anschluss an die Umsteigelinie besteht. Es wird lediglich darauf hingewiesen, dass die betreffende Linie und die Umsteigelinie hier eine/n gemeinsame Haltestelle bzw. Haltestellenbereich haben.

In den Fahrplantabellen sind aus Platzgründen nicht immer alle Haltestellen aufgeführt. Die Linienbänder zeigen alle Haltestellen.

Montag – Freitag

Rußhütte					750					1034	1134	1234					1734	1834	1934				
Heinrichshausweg					751					1035	1135	1235					1735	1835	1935				
Rußhütte Schule B					752					1036	1136	1236					1736	1836	1936				
Steinbachstraße					753					1037	1137	1237					1737	1837	1937				
Finkenstraße					754					1038	1138	1238					1738	1838	1938				
Bernkasteler Platz					657	757	841	941	1041	1141	1241					1741	1841	1941	2046				
Rastpfehl					701	801	845	945	1045	1145	1245					1745	1845	1945	2050	2150	2250	2350	
Johanna-Kirchner-Haus					704	804	848	948	1048	1148	1248					1748	1848	1948	2052	2152	2252	2352	
Pariser Platz/St.Paulus					706	806	850	950	1050	1150	1250					1750	1850	1950	2054	2154	2254	2354	
Dresdener Straße	610				707	807	851	951	1051	1151	1251					1751	1851	1951	2055	2155	2255	2355	
Caritas Klinik	611				708	808	852	952	1052	1152	1252					1752	1852	1952	2056	2156	2256	2356	
Waldfriedhof	612				710	810	854	954	1054	1154	1254					1754	1854	1954	2057	2157	2257	2357	
An der Grüneich	616				714	814	858	958	1058	1158	1258					1758	1858	1958	2101	2201	2301	001	
Brunnenstraße	618				717	817	901	1001	1101	1201	1301	alle	1801	1901	2001	2103	2203	2303	003				
Burbacher Markt C	619				718	818	902	1002	1102	1202	1302	60	1802	1902	2002	2104	2204	2304	004				
Willerbach	621				721	821	905	1005	1105	1205	1305	Min	1805	1905	2005	2106	2206	2306	006				
Gersweiler Markt	623				723	823	907	1007	1107	1207	1307					1807	1907	2007	2108	2208	2308	008	
Ottenhausen	625				725	825	909	1009	1109	1209	1309					1809	1909	2009	2110	2210	2310	010	
August-Müller-Straße					727	827	911	1011	1111	1211	1311					1811	1911	2011					
Pfählerstraße					729	829	913	1013	1113	1213	1313					1813	1913	2013					
Am Sprinkshaus					731	831	915	1015	1115	1215	1315					1815	1915	2015					
Am Ziegelhof					732	832	916	1016	1116	1216	1316					1816	1916	2016					
Annastraße					734	834	918	1018	1118	1218	1318					1818	1918	2018					
Ostschachtstraße	627																		2112	2212	2312	012	
Neu Aschbach	628																		2113	2213	2313	013	
Krughütte C						735	835	919	1019	1119	1219	1319					1819	1919	2019				
Krughütte A	435	510	601	630	701	736	836	920	1020	1120	1220	1320					1820	1920	2020	2115	2215	2315	015
Klarenthal Rathaus	436	511	602	631	702	737	837	921	1021	1121	1221	1321					1821	1921	2021	2116	2216	2316	016
Am Dachshübel	437	512	603	631	703	738	838	922	1022	1122	1222	1322					1822	1922	2022	2116	2216	2316	016
Warndtstraße	438	513	604	632	704	739	839	923	1023	1123	1223	1323					1823	1923	2023	2117	2217	2317	017
Dellbrückstraße	439	514	606	633	706	741	841	925	1025	1125	1225	1325					1825	1925	2025	2118	2218	2318	018
Dellbrückschacht	440	515	607	634	707	742	842	926	1026	1126	1226	1326					1826	1926	2026	2119	2219	2319	019

In den Fahrplankarten sind aus Platzgründen nicht immer alle Haltestellen aufgeführt. Die Linienbänder zeigen alle Haltestellen.

Montag – Freitag

	a																			5
Dellbrückschacht	440	515	607	637	707	743	843	927	1027	1127	1227		1727	1827	1927	2027	2119	2219	2319	019
Raffineriestraße	441	516	608	638	708	744	844	928	1028	1128	1228		1728	1828	1928	2028	2120	2220	2320	020
Ostschachtstraße	443	518	611	641	711	747	847	931	1031	1131	1231		1731	1831	1931	2030	2122	2222	2322	022
Neu Aschbach			612	642	712	748	848	932	1032	1132	1232		1732	1832	1932					
Krughütte D			614	644	714	750	850	934	1034	1134	1234		1734	1834	1934					
Friedrichstraße			616	646	716	752	852	936	1036	1136	1236		1736	1836	1936					
Am Sprinkshaus			618	648	718	754	854	938	1038	1138	1238		1738	1838	1938					
Pfählerstraße			621	651	721	757	857	941	1041	1141	1241		1741	1841	1941					
August-Müller-Straße			622	652	722	758	858	942	1042	1142	1242		1742	1842	1942					
Kirchenstraße												alle								
Ottenhausen	445	520	624	654	724	800	900	944	1044	1144	1244	60	1744	1844	1944	2032	2124	2224	2324	024
Gersweiler Markt	447	522	627	657	727	803	903	947	1047	1147	1247	Min	1747	1847	1947	2034	2126	2226	2326	026
Willerbach		524	629	659	729	805	905	949	1049	1149	1249		1749	1849	1949	2036	2128	2228	2328	028
Burbacher Markt B		526	633	703	733	809	909	953	1053	1153	1253		1753	1853	1953	2038	2130	2230	2330	030
Brunnenstraße		527	634	704	734	810	910	954	1054	1154	1254		1754	1854	1954	2039	2131	2231	2331	031
An der Grüneich		529	636	706	736	812	912	956	1056	1156	1256		1756	1856	1956	2041	2133	2233	2333	033
Waldfriedhof		533	639	709	739	815	915	959	1059	1159	1259		1759	1859	1959	2045	2137	2237	2337	037
Caritas Klinik		534	641	711	741	817	917	1001	1101	1201	1301		1801	1901	2001	2046	2138	2238	2338	038
Dresdener Straße		535	642	712	742	818	918	1002	1102	1202	1302		1802	1902	2002	2047	2139	2239	2339	039
Pariser Platz/St.Paulus		536	643	713	743	819	919	1003	1103	1203	1303		1803	1903	2003	2048	2140	2240	2340	040
Johanna-Kirchner-Haus		538	645	715	745	821	921	1005	1105	1205	1305		1805	1905	2005	2050	2142	2242	2342	042
Rastpfuhl		540	648	718	748	824	924	1008	1108	1208	1308		1808	1908	2008	2052	2144	2244	2344	044
Am Gilbenkopf		542	651	721	751	827	927	1011	1111	1211	1311		1811	1911	2011					
Bernkasteler Platz		543	652	722	752	828	928	1012	1112	1212	1312		1812	1912	2012					
Finkenstraße			655		755			1015	1115	1215	1315		1815	1915	2015					
Steinbachstraße			656		756			1016	1116	1216	1316		1816	1916	2016					
Rußhütte Schule C			657		757			1017	1117	1217	1317		1817	1917	2017					
Heinrichshausweg			658		758			1018	1118	1218	1318		1818	1918	2018					
Am Brunnchen			659		759			1019	1119	1219	1319		1819	1919	2019					
Rußhütte			659		759			1019	1119	1219	1319		1819	1919	2019					

Erläuterungen: a = weiter als Linie 103 Rathaus / Dudweiler 5 = Freitag / Vendredi

In den Fahrplantabellen sind aus Platzgründen nicht immer alle Haltestellen aufgeführt. Die Linienbänder zeigen alle Haltestellen.

Samstag

a

Dellbrückschacht	447	605	634	705	734	827	927	1027	1127	1227		1727	1827	1927	2027	2119	2219	2319	019	
Raffineriestraße	448	606	635	706	735	828	928	1028	1128	1228		1728	1828	1928	2028	2120	2220	2320	020	
Ostschachtstraße	450	608	637	709	738	831	931	1031	1131	1231		1731	1831	1931	2030	2122	2222	2322	022	
Neu Aschbach		609	638	710	739	832	932	1032	1132	1232		1732	1832	1932						
Krughütte D		520	611	640	712	741	834	934	1034	1134	1234	1734	1834	1934						
Friedrichstraße		522	613	642	714	743	836	936	1036	1136	1236	1736	1836	1936						
Am Sprinkshaus		524	615	644	716	745	838	938	1038	1138	1238	1738	1838	1938						
Pfählerstraße		526	617	646	719	748	841	941	1041	1141	1241	1741	1841	1941						
August-Müller-Straße					720	749	842	942	1042	1142	1242	1742	1842	1942						
Kirchenstraße		527	618	647							alle				2030	2122	2222	2322	022	
Ottenhausen	452				722	751	844	944	1044	1144	1244	60	1744	1844	1944	2032	2124	2224	2324	024
Gersweiler Markt	454	529	620	649	725	754	847	947	1047	1147	1247	Min	1747	1847	1947	2034	2126	2226	2326	026
Willerbach		531	622	651	727	756	849	949	1049	1149	1249		1749	1849	1949	2036	2128	2228	2328	028
Burbacher Markt B		533	624	653	731	800	853	953	1053	1153	1253		1753	1853	1953	2038	2130	2230	2330	030
Brunnenstraße		534	625	654	732	801	854	954	1054	1154	1254		1754	1854	1954	2039	2131	2231	2331	031
An der Grüneich		536	627	656	734	803	856	956	1056	1156	1256		1756	1856	1956	2041	2133	2233	2333	033
Waldfriedhof		540	631	700	737	806	859	959	1059	1159	1259		1759	1859	1959	2045	2137	2237	2337	037
Caritas Klinik		541	632	701	739	808	901	1001	1101	1201	1301		1801	1901	2001	2046	2138	2238	2338	038
Dresdener Straße		542	633	702	740	809	902	1002	1102	1202	1302		1802	1902	2002	2047	2139	2239	2339	039
Pariser Platz/St.Paulus		543	634	703	741	810	903	1003	1103	1203	1303		1803	1903	2003	2048	2140	2240	2340	040
Johanna-Kirchner-Haus		545	636	705	743	812	905	1005	1105	1205	1305		1805	1905	2005	2050	2142	2242	2342	042
Rastpfuhl	547	638	707	746	815	908	1008	1108	1208	1308		1808	1908	2008	2052	2144	2244	2344	044	
Am Gilbenkopf		640	709	749	818	911	1011	1111	1211	1311		1811	1911	2011						
Bernkasteler Platz		641	710	750	819	912	1012	1112	1212	1312		1812	1912	2012						
Finkenstraße				753	822	915	1015	1115	1215	1315		1815	1915	2015						
Steinbachstraße				754	823	916	1016	1116	1216	1316		1816	1916	2016						
Rußhütte Schule C				755	824	917	1017	1117	1217	1317		1817	1917	2017						
Heinrichshausweg				756	825	918	1018	1118	1218	1318		1818	1918	2018						
Am Brünchen				757	826	919	1019	1119	1219	1319		1819	1919	2019						
Rußhütte				757	826	919	1019	1119	1219	1319		1819	1919	2019						

Erläuterungen: a = weiter als Linie 103 Rathaus / Dudweiler

Sonn- und Feiertag

Dellbrückschacht	939	1039	1139	1239	1339	1439	1539	1639	1739	1839	1939	2039	2119	2219	2319
Raffineriestraße	940	1040	1140	1240	1340	1440	1540	1640	1740	1840	1940	2040	2120	2220	2320
Ostschachtstraße	942	1042	1142	1242	1342	1442	1542	1642	1742	1842	1942	2042	2122	2222	2322
Ottenhausen Siedlung	942	1042	1142	1242	1342	1442	1542	1642	1742	1842	1942	2042	2122	2222	2322
Ottenhausen	944	1044	1144	1244	1344	1444	1544	1644	1744	1844	1944	2044	2124	2224	2324
Gersweiler Markt	946	1046	1146	1246	1346	1446	1546	1646	1746	1846	1946	2046	2126	2226	2326
Willerbach	948	1048	1148	1248	1348	1448	1548	1648	1748	1848	1948	2048	2128	2228	2328
Burbacher Markt B	950	1050	1150	1250	1350	1450	1550	1650	1750	1850	1950	2050	2130	2230	2330
Brunnenstraße	951	1051	1151	1251	1351	1451	1551	1651	1751	1851	1951	2051	2131	2231	2331
An der Grüneich	953	1053	1153	1253	1353	1453	1553	1653	1753	1853	1953	2053	2133	2233	2333
Waldfriedhof	957	1057	1157	1257	1357	1457	1557	1657	1757	1857	1957	2057	2137	2237	2337
Caritas Klinik	958	1058	1158	1258	1358	1458	1558	1658	1758	1858	1958	2058	2138	2238	2338
Dresdener Straße	959	1059	1159	1259	1359	1459	1559	1659	1759	1859	1959	2059	2139	2239	2339
Pariser Platz/St.Paulus	1000	1100	1200	1300	1400	1500	1600	1700	1800	1900	2000	2100	2140	2240	2340
Johanna-Kirchner-Haus	1002	1102	1202	1302	1402	1502	1602	1702	1802	1902	2002	2102	2142	2242	2342
Rastpfuhl	1004	1104	1204	1304	1404	1504	1604	1704	1804	1904	2004	2104	2144	2244	2344

165 Rastpfuhl – Oberer Jenneweg – Caritas Klinik – Burbacher Markt

In den Fahrplantabellen sind aus Platzgründen nicht immer alle Haltestellen aufgeführt. Die Linienbänder zeigen alle Haltestellen.

Montag – Freitag

Rastpfuhl	800	900	1000	1100	1200	1300	1400	1500	1600	1700	1800
Schaumbergstraße	802	902	1002	1102	1202	1302	1402	1502	1602	1702	1802
Oberer Jenneweg	803	903	1003	1103	1203	1303	1403	1503	1603	1703	1803
Westrichweg	804	904	1004	1104	1204	1304	1404	1504	1604	1704	1804
Pariser Platz	805	905	1005	1105	1205	1305	1405	1505	1605	1705	1805
Pariser Platz	806	906	1006	1106	1206	1306	1406	1506	1606	1706	1806
Dresdener Straße	807	907	1007	1107	1207	1307	1407	1507	1607	1707	1807
Ahrstraße	807	907	1007	1107	1207	1307	1407	1507	1607	1707	1807
Caritas Klinik	808	908	1008	1108	1208	1308	1408	1508	1608	1708	1808
Waldfriedhof	810	910	1010	1110	1210	1310	1410	1510	1610	1710	1810
Herz-Jesu-Kirche	812	912	1012	1112	1212	1312	1412	1512	1612	1712	1812
Langfuhrstraße	813	913	1013	1113	1213	1313	1413	1513	1613	1713	1813
An der Grüneich	814	914	1014	1114	1214	1314	1414	1514	1614	1714	1814
Weyersberg	815	915	1015	1115	1215	1315	1415	1515	1615	1715	1815
Brunnenstraße	817	917	1017	1117	1217	1317	1417	1517	1617	1717	1817
Burbacher Markt A	818	918	1018	1118	1218	1318	1418	1518	1618	1718	1818

165 Burbacher Markt – Caritas Klinik – Oberer Jenneweg – Rastpfuhl

In den Fahrplantabellen sind aus Platzgründen nicht immer alle Haltestellen aufgeführt. Die Linienbänder zeigen alle Haltestellen.

Montag – Freitag

Burbacher Markt B	835	935	1035	1135	1235	1335	1435	1535	1635	1735	1835
Brunnenstraße	836	936	1036	1136	1236	1336	1436	1536	1636	1736	1836
Weyersberg	837	937	1037	1137	1237	1337	1437	1537	1637	1737	1837
An der Grüneich	838	938	1038	1138	1238	1338	1438	1538	1638	1738	1838
Langfuhrstraße	839	939	1039	1139	1239	1339	1439	1539	1639	1739	1839
Herz-Jesu-Kirche	840	940	1040	1140	1240	1340	1440	1540	1640	1740	1840
Waldfriedhof	842	942	1042	1142	1242	1342	1442	1542	1642	1742	1842
Caritas Klinik	844	944	1044	1144	1244	1344	1444	1544	1644	1744	1844
Ahrstraße	845	945	1045	1145	1245	1345	1445	1545	1645	1745	1845
Dresdener Straße	845	945	1045	1145	1245	1345	1445	1545	1645	1745	1845
Pariser Platz	846	946	1046	1146	1246	1346	1446	1546	1646	1746	1846
Pariser Platz	848	948	1048	1148	1248	1348	1448	1548	1648	1748	1848
Westrichweg	849	949	1049	1149	1249	1349	1449	1549	1649	1749	1849
Oberer Jenneweg	850	950	1050	1150	1250	1350	1450	1550	1650	1750	1850
Schaumbergstraße	851	951	1051	1151	1251	1351	1451	1551	1651	1751	1851
Rastpfuhl	853	953	1053	1153	1253	1353	1453	1553	1653	1753	1853



Saarbahn

Saarbahn Service Center*

Nassauer Str. 2-4
66111 Saarbrücken

Öffnungszeiten:

Mo – Fr 08.00 – 16.00 Uhr

Abo-Service*

Nassauer Str. 2-4
66111 Saarbrücken
Tel.: 0681 5003-354
Fax: 0681 5003-346

E-Mail: abo@saarbahn.de

Öffnungszeiten:

Mo – Do 08.00 – 16.00 Uhr
Fr 08.00 – 15.00 Uhr

Internet

www.saarbahn.de
www.facebook.com/saarbahn
www.twitter.com/mysaarbahn
www.instagram.com/mysaarbahn

Herausgeber:

Saarbahn GmbH
Marketing
Hohenzollernstr. 104-106
66117 Saarbrücken
E-Mail: info@saarbahn.de

* Während Pandemiezeiten können die Öffnungszeiten abweichen.
Bitte informieren Sie sich unter www.saarbahn.de.



Saarländische Nahverkehrs-Service GmbH

saarVV Call-Center

Fahrplan- und
Tarifauskünfte
Tel.: 06898 500 4000
Fax: 06898 500 4100
E-Mail: service@saarvv.de
www.saarVV.de

Öffnungszeiten:

Mo – Sa 06.00 – 19.00 Uhr
So und Feiertage
08.00 – 18.00 Uhr

Änderungen vorbehalten. Für Druckfehler und Irrtümer keine Haftung.

Im Unternehmensverbund mit



Stadtwerke
Saarbrücken



Ein Unternehmen
der Landeshauptstadt
SAARBRÜCKEN