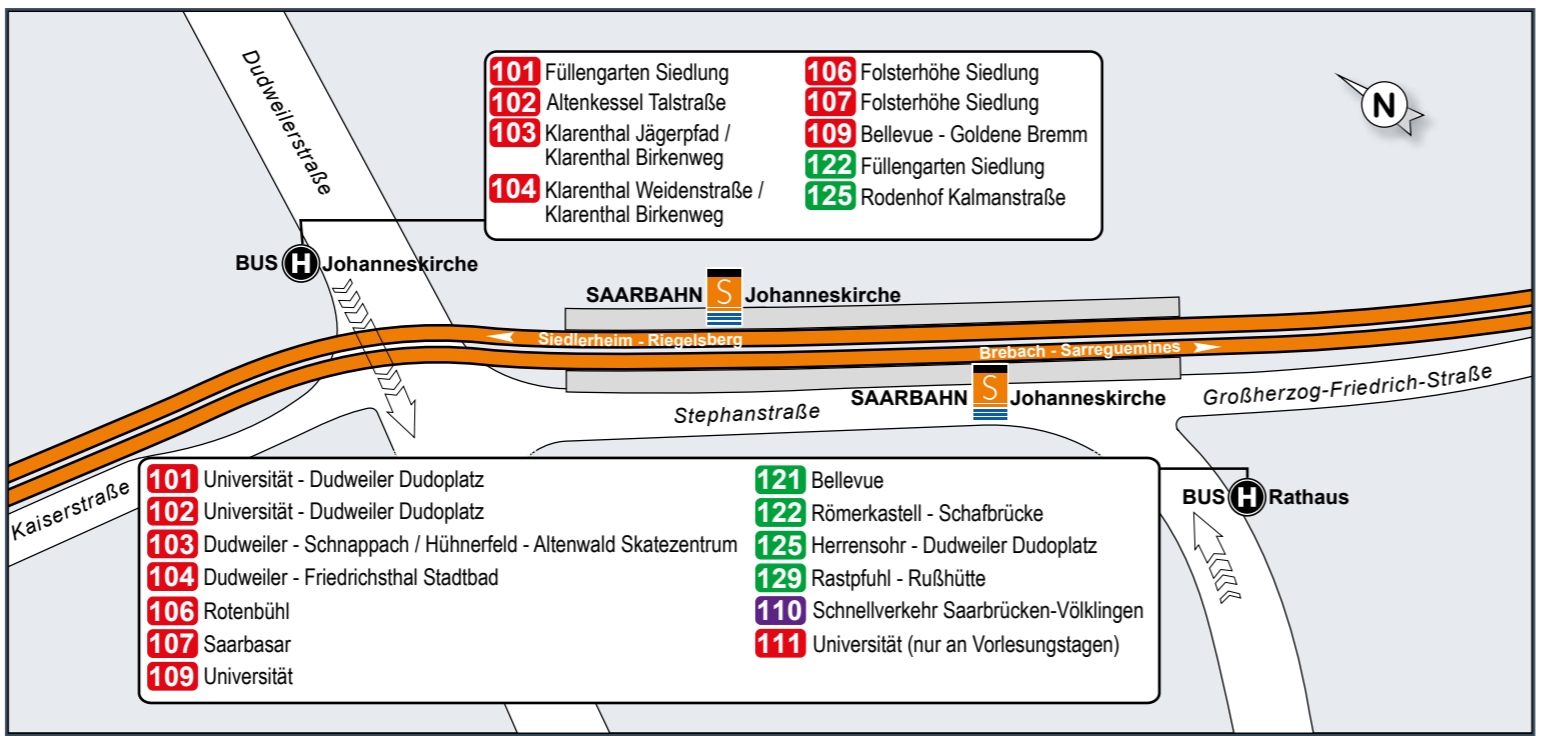


Füllengarten Siedlung - Burbacher Markt - Betriebshof - Rathaus - Brauerstraße/Fernbusbahnhof - Universität - Dudweiler Dudoplatz

Umsteigelinien	Haltestellen
	Füllengarten Siedlung
	Ulmenstraße
	Am Freibüsch
	Lindenhof
	Im Malhofen
102, 108, 122	Burbacher Kirche
102, 108, 110, 122, 134, 165	Burbacher Markt
102, 108, 122, 134, 165	Brunnenstraße
102, 108, 122	Burbach Bahnhof
102, 108, 122, 129	Hochstraße
102, 108, 122, 129	Metzer Brücke
102, 108, 122, 129	Brückenstraße
103, 104, 124, 126, 129	Betriebshof
103, 104, 109, 121, 124, 126, 129	HTW / SWS
103, 104, 109, 121, 124, 126, 129	Roonstraße
102, 103, 104, 105, 106, 107, 108, 109, 110, 121, 122, 123, 125, 126, 128, 129	Hansahaush/Ludwigskirche
51, 102, 103, 104, 106, 107, 109, 110, 121, 122, 125, 129, 150	Rathaus
102, 103, 104, 106, 107, 109, 110, 121, 122, 125, 129	Rabbiner-Rülf-Platz
51, 102, 103, 104, 106, 107, 109, 122, 125, 150	Johanneskirche
102, 103, 104, 106, 107, 109, 122, 124, 125, 150, 172, 175	Haus der Zukunft
103, 104, 124, 125, 150, 172, 175	Brauerstraße/ Fernbusbahnhof
124, 150	An der Trift
124, 150	Prinzenweiher/ Jugendherberge
102, 109, 124, 136, 150	Waldhaus
102, 109, 124, 136, 150	Wildpark
102, 109, 124, 136, 150	Landessportschule
102, 109, 124, 136, 138, 163, 150, 170	Universität Botanischer Garten
102, 109, 124, 136, 138, 163, 150, 170	Universität Campus
102, 109, 124, 136, 138, 163, 150, 170	Universität Mensa
102, 109, 124, 136, 138, 163, 150, 170	Universität Busterminal
102, 136, 138, 163, 150, 170	Stuhlsatzenhaus
102, 133, 136, 138, 163	Guckelsberg
133	Guckelsberg
	Gehlenbergstraße
	Rentrischer Straße
	In der Wagenlück
102, 136, 138, 160	Dudweiler Bürgerhaus
102, 133, 136, 138	Hermann-Löns-Straße
133	Dudweiler Kantstraße
	Gartenstraße
	Blumenstraße
102, 133, 136, 138, 160	Dudweiler Markt
102, 103, 104, 125, 133, 136, 138, 163, 164, 132, 160	Dudweiler Dudoplatz

Haltestellenübersichtsplan Johanneskirche



Hochschule für Technik und Wirtschaft des Saarlandes



Johanneskirche



- Haltestelle barrierefrei
- Haltestelle bisher nur in einer Richtung barrierefrei
- Haltestelle mit taktilem Streifen
- Haltestelle bisher nur in einer Richtung mit taktilem Streifen
- P+R Park- und Ride-Plätze vorhanden
- 000: Linien der Saarbahn GmbH
- 999: Linien anderer Verkehrsunternehmen des saarVV

Umsteigemöglichkeiten an Haltestellen
 im Linienband (siehe links) sind an den Haltestellen die Linien aufgelistet, an denen prinzipiell die Möglichkeit besteht, auf andere Linien umzusteigen.
 Dies bedeutet jedoch nicht, dass bei jeder Fahrt auf dieser Linie ein direkter Anschluss an die Umsteigelinie besteht. Es wird lediglich darauf hingewiesen, dass die betreffende Linie und die Umsteigelinie hier eine/n gemeinsame Haltestelle bzw. Haltestellenbereich haben.

mobisaar
 Lotsenservice
 Buchen Sie jetzt den kostenlosen Lotsenservice unter:
 Tel.: 06898 500 4000
 E-Mail: mobisaar@saarvv.de
 www.mobisaar.de
 Servicezeiten:
 Mo. - Fr. 08.00 - 18.00 Uhr

Legende

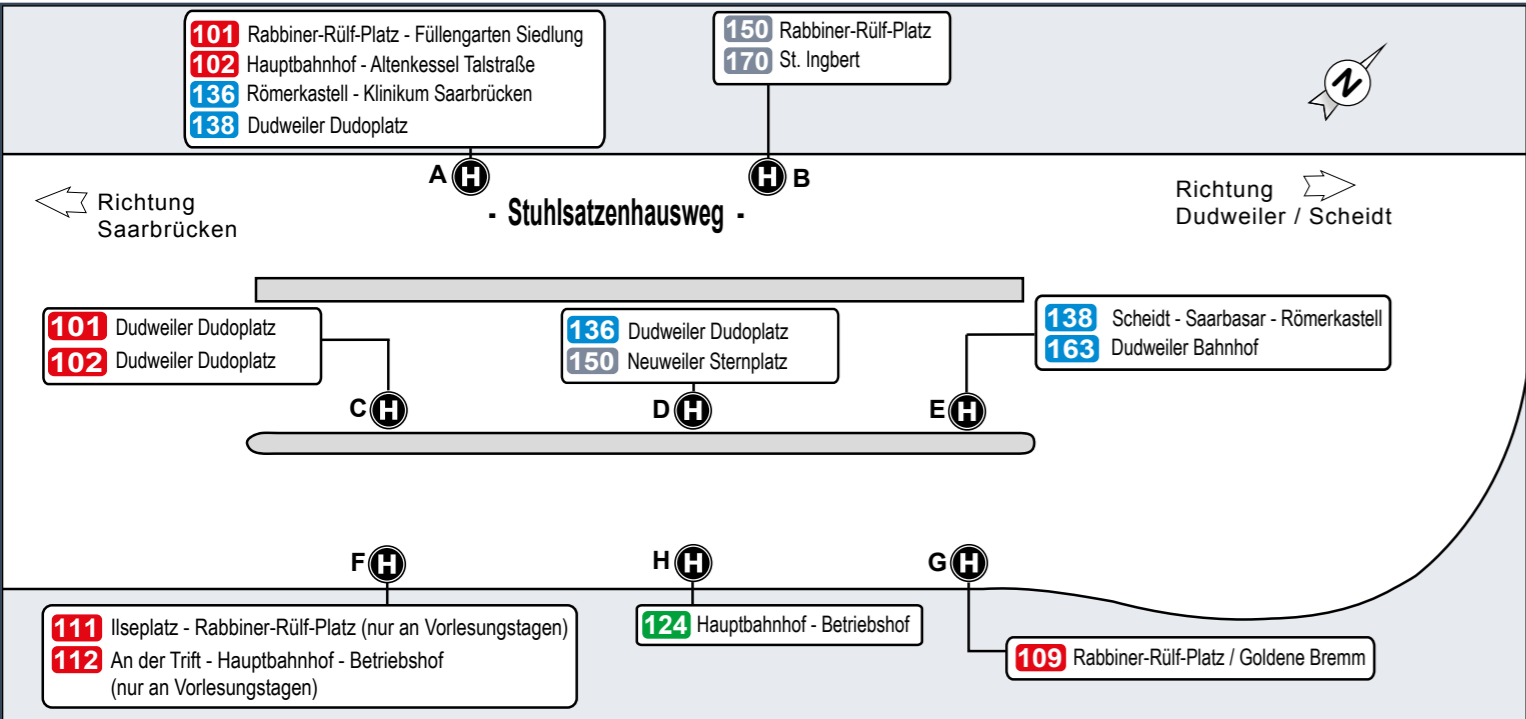
- Endstelle 101: Bus mit Liniennummer, Halte- und Endstelle
- Haltestelle: Haltestelle
- Haltestelle nur in Pfeilrichtung: Haltestelle nur in Pfeilrichtung
- Saarbahn Service Center (SSC): Saarbahn Service Center (SSC)
- Verkaufsstelle: Verkaufsstelle

Kartografie und Gestaltung: © Baumgardt Consultants GbR
 www.baumgardt-online.de
 Kartendaten: © OpenStreetMap

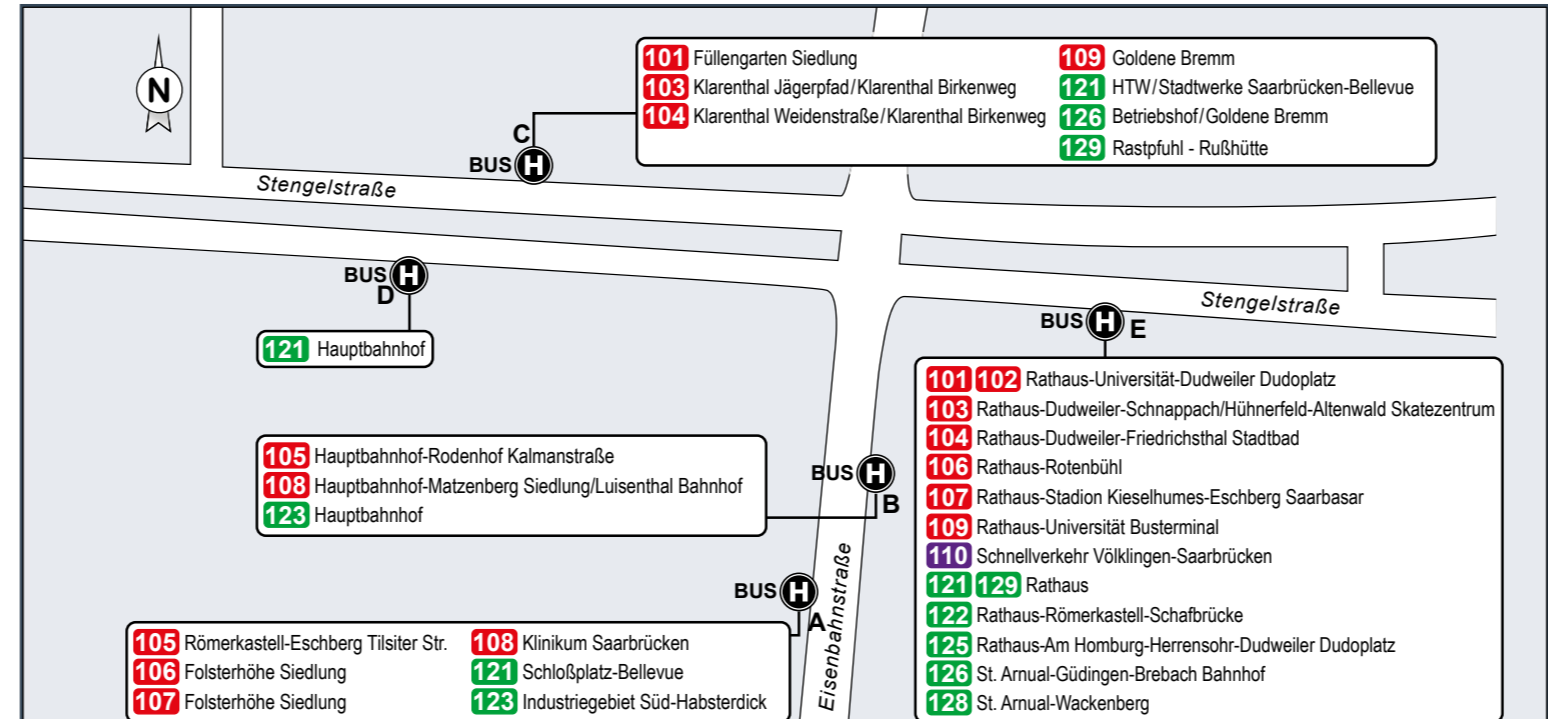


Universität des Saarlandes, Campus

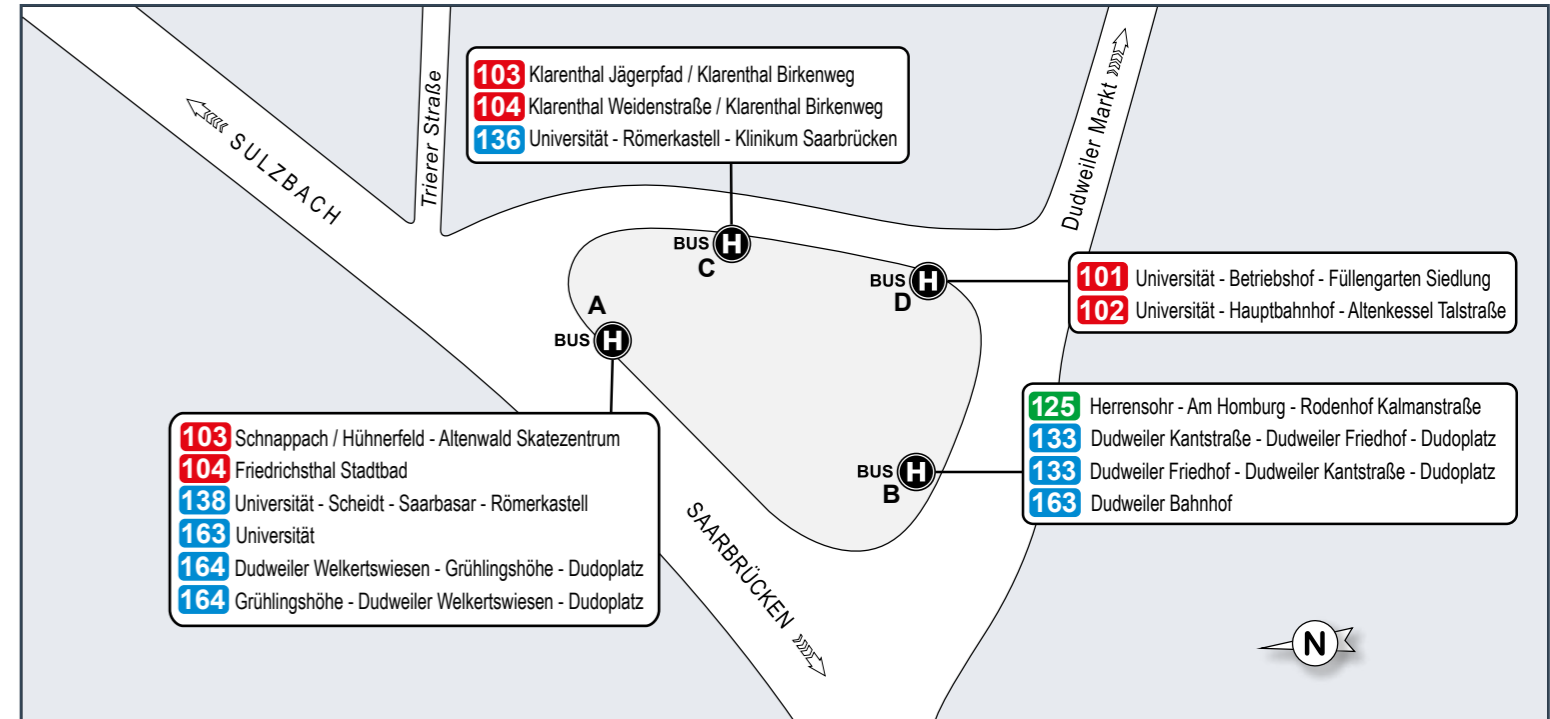
Haltestellenübersichtsplan Universität Busterminal



Haltestellenübersichtsplan Hansahaush/Ludwigskirche



Haltestellenübersichtsplan Dudweiler Dudoplatz



In den Fahrplandisplays sind alle Haltestellen aufgeführt. Das Linienband zeigt alle Haltestellen.

Table with columns for station names and departure times for Monday-Friday. Includes stations like Füllengarten Siedlung, Im Malhofen B, Burbacher Kirche B, etc.

Erläuterungen: 5 = Freitag / Vendredi

Samstag

Table with columns for station names and departure times for Saturday. Includes stations like Füllengarten Siedlung, Im Malhofen B, Burbacher Kirche B, etc.

Samstag

Table with columns for station names and departure times for Saturday. Includes stations like Füllengarten Siedlung, Im Malhofen B, Burbacher Kirche B, etc.

Sonn- und Feiertag

Table with columns for station names and departure times for Sunday and public holidays. Includes stations like Füllengarten Siedlung, Im Malhofen B, Burbacher Kirche B, etc.

Sonn- und Feiertag

Table with columns for station names and departure times for Sunday and public holidays. Includes stations like Füllengarten Siedlung, Im Malhofen B, Burbacher Kirche B, etc.

Saarbahn logo and 'FAHRPLAN 101' text. Includes contact information and validity dates.

In den Fahrplandisplays sind alle Haltestellen aufgeführt. Das Linienband zeigt alle Haltestellen.

Table with columns for station names and departure times for Monday-Friday. Includes stations like Dudweiler Dudoplatz, Im Malhofen B, Burbacher Kirche B, etc.

Erläuterungen: Sx = nur an Schultagen, außer an den Tagen der Ausgabe der Halbjahres- und Jahreszeugnisse

Montag - Freitag

Table with columns for station names and departure times for Monday-Friday. Includes stations like Dudweiler Dudoplatz, Im Malhofen B, Burbacher Kirche B, etc.

Samstag

Table with columns for station names and departure times for Saturday. Includes stations like Dudweiler Dudoplatz, Im Malhofen B, Burbacher Kirche B, etc.

Sonn- und Feiertag

Table with columns for station names and departure times for Sunday and public holidays. Includes stations like Dudweiler Dudoplatz, Im Malhofen B, Burbacher Kirche B, etc.

Sonn- und Feiertag

Table with columns for station names and departure times for Sunday and public holidays. Includes stations like Dudweiler Dudoplatz, Im Malhofen B, Burbacher Kirche B, etc.

Das saarVV HandyTicket advertisement. Includes images of a smartphone and a QR code, and text about purchasing tickets via the app.