



Saarbahn

FAHRPLÄNE

**135 / 138 /
139 / 161**

- 135 Römerkastell - Scheidt Im Flürchen
- 138 Dudweiler Dudoplatz - Römerkastell
- 139 Römerkastell - Römerkastell
- 161 Römerkastell - Funkhaus Halberg

gültig ab 7. Januar 2019





Legende

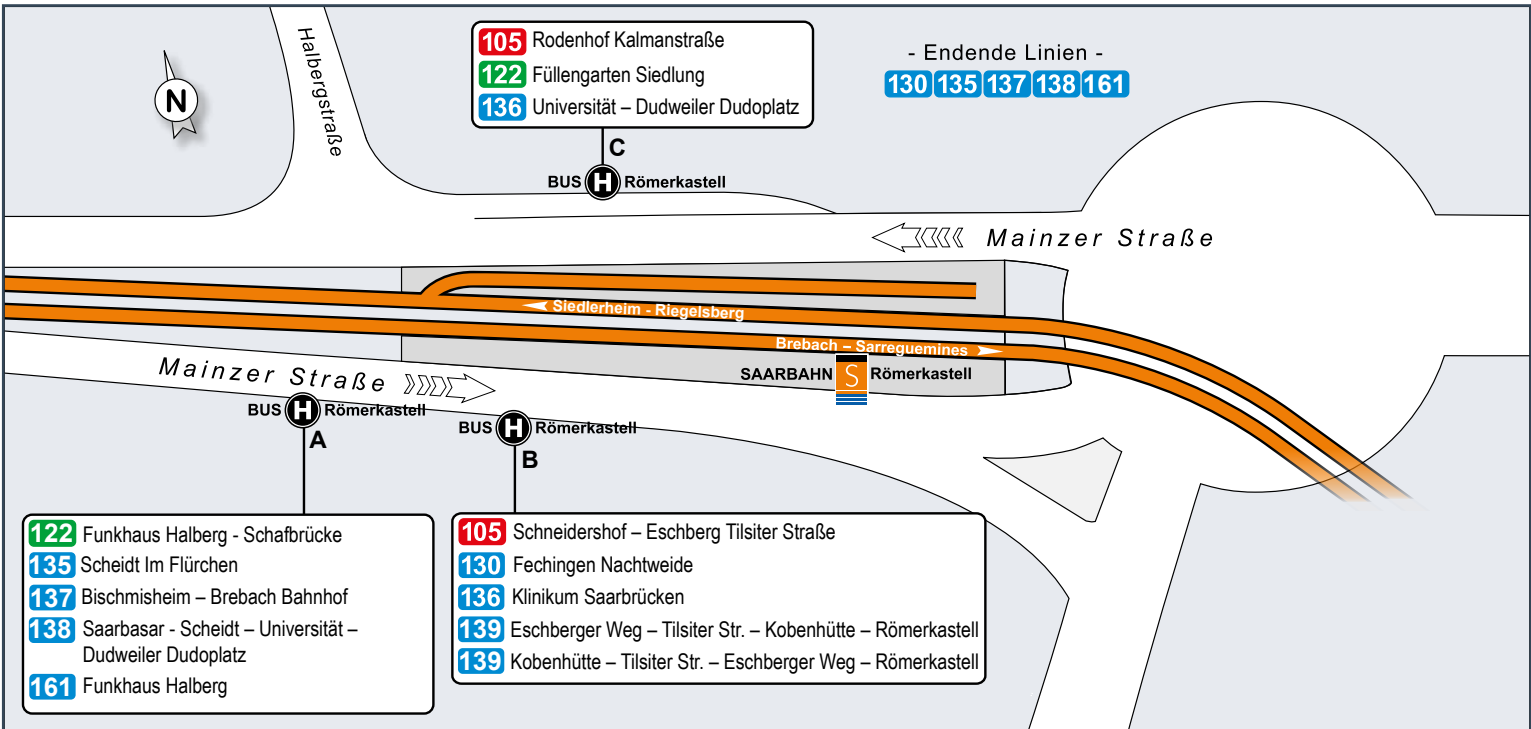
- Endstelle 135** Bus mit Liniennummer, Halte- und Endstelle
- Haltestelle** Haltestelle nur in Pfeilrichtung
- Saarbahn Service Center (SSC)**
- Verkaufsstelle**

Kartografie und Gestaltung: © Baumgardt Consultants GbR
www.baumgardt-online.de
Kartendaten: © OpenStreetMap

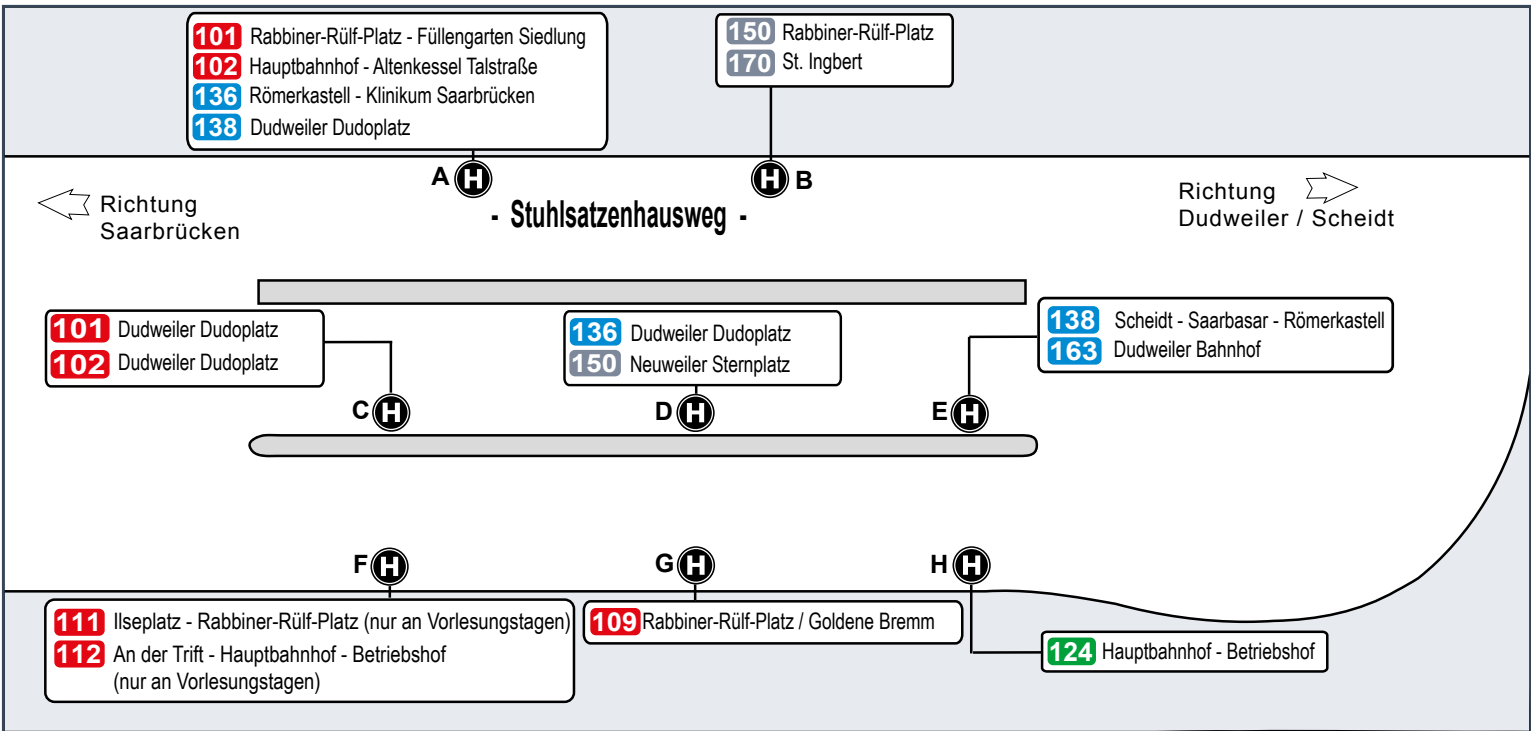
mobisaar

Lotsenservice
 Buchen Sie jetzt den kostenlosen Lotsenservice unter:
 Tel.: 06898 500 4000
 E-Mail: mobisaar@saarvv.de
 www.mobisaar.de
 Servicezeiten:
 Mo. - Fr. 08.00 - 18.00 Uhr

Haltestellenübersichtsplan Römerkastell








Haltestellenübersichtsplan Universität Busterminal



Römerkastell – Schafbrücke Bahnhof – Scheidterberg –
 Scheidt Bahnhof – Scheidt Im Flürchen

Umsteigelinien	Haltestellen	
 51,  105, 122, 130, 136, 137, 138, 139, 161	○ Römerkastell	 
 105, 122, 137, 138, 161	○ Halberg	
 105, 122, 137, 138, 161	○ Schneidershof	
 122, 137, 138	○ Neuscheidt	
 122, 138	○ Schafbrücke Bahnhof	
	○ Forstweg	
	○ Im Wacholderfeld	
	○ Höhenweg	
	○ Scheidterberg	
	○ Beerenfeldstraße	
	○ Brunnenweg	
	○ Scheidterbergstraße	
	○ Am Hang	
 138	○ Scheidt Bahnhof	
 138	○ Scheidt Im Flürchen	

Wabe 111

-  Haltestelle barrierefrei
-  Haltestelle bisher nur in einer Richtung barrierefrei
-  Haltestelle mit taktilem Streifen
-  Haltestelle bisher nur in einer Richtung mit taktilem Streifen
-  Park-und-Ride-Plätze vorhanden

000: Linien der Saarbahn GmbH

999: Linien anderer Verkehrsunternehmen des saarVV

Umsteigemöglichkeiten an Haltestellen

Im Linienband (siehe oben) sind an den Haltestellen die Linien aufgelistet, an denen prinzipiell die Möglichkeit besteht, auf andere Linien umzusteigen.

Dies bedeutet jedoch nicht, dass bei jeder Fahrt auf dieser Linie ein direkter Anschluss an die Umsteigelinie besteht. Es wird lediglich darauf hingewiesen, dass die betreffende Linie und die Umsteigelinie hier eine/n gemeinsame Haltestelle bzw. Haltestellenbereich haben.

Dudweiler Dudoplatz – Guckelsberg –
Universität Campus – Scheidt Bahnhof –
Schafbrücke Bahnhof – Römerkastell

Umsteigelinien	Haltestellen	
101, 102, 103, 104, 125, 133, 136, 163, 164, 132, 160	○ Dudweiler Dudoplatz	
101, 102, 133, 136, 160	○ Dudweiler Markt	
101, 102, 136, 160	○ Dudweiler Bürgerhaus	
138	○ Beim Weisenstein	
101, 102, 133, 136	○ Hermann-Löns-Straße	
101, 102, 133, 136, 163	○ Guckelsberg	
101, 102, 109, 124, 136, 163, 150, 170	○ Universität Botanischer Garten	
101, 102, 109, 124, 136, 163, 150, 170	○ Universität Campus	
101, 102, 109, 124, 136, 163, 150, 170	○ Universität Mensa	
101, 102, 109, 124, 136, 163, 150, 170	○ Universität Buserterminal	
101, 102, 109, 124, 136, 163, 150, 170	○ Stuhlsätzenhaus	
	○ Stuhlsätzenhaus	
	○ Bartenberg	
135	○ Scheidt Im Flürchen	
135	○ Scheidt Bahnhof	
	○ Scheidt Bahnhof	
	○ Hammerweg	
	○ Mockental	
	○ Am Hang	
	○ Scheidterbergstraße	
	○ Brunnenweg	
	○ Beerenfeldstraße	
	○ Scheidterberg	
	○ Höhenweg	
	○ Im Wacholderfeld	
	○ Forstweg	
122, 135	○ Schafbrücke Bahnhof	
122, 135, 137	○ Neuscheidt	
107	○ Saarbasar	
105, 122, 135, 137, 161	○ Schneidershof	
105, 122, 135, 137, 161	○ Halberg	
S1, 105, 122, 130, 135, 136, 137, 139, 161	○ Römerkastell	

Wabe 111

- Haltestelle barrierefrei
- Haltestelle bisher nur in einer Richtung barrierefrei
- Haltestelle mit taktilem Streifen
- Haltestelle bisher nur in einer Richtung mit taktilem Streifen
- Park-und-Ride-Plätze vorhanden

000: Linien der Saarbahn GmbH

999: Linien anderer Verkehrsunternehmen des saarVV

Umsteigemöglichkeiten an Haltestellen

Im Linienband (siehe oben) sind an den Haltestellen die Linien aufgelistet, an denen prinzipiell die Möglichkeit besteht, auf andere Linien umzusteigen.

Dies bedeutet jedoch nicht, dass bei jeder Fahrt auf dieser Linie ein direkter Anschluss an die Umsteigelinie besteht. Es wird lediglich darauf hingewiesen, dass die betreffende Linie und die Umsteigelinie hier eine/n gemeinsame Haltestelle bzw. Haltestellenbereich haben.

Römerkastell – Kobenhütte – Telekom –
 Eschberg Tilsiter Straße – Stettiner Straße –
 Im Helmerswald – Römerkastell

Umsteigelinien	Haltestellen	
S1, 105, 122, 130, 135, 136, 137, 138, 161	○ Römerkastell	
S1, 105, 122, 136	○ Kieselhumes	
136	○ Ostbahnhof	
107, 136	○ Stadion Kieselhumes	
107	○ Heidenkopferdell	
107	○ Kobenhütte	
107	○ Pater-Delp-Straße	
105, 107	○ Westpreußenring	
105, 107	○ Carl-Duisberg-Haus	
105, 107	○ Telekom	
105, 107	○ Mecklenburgring	
105, 107	○ Eschberg Tilsiter Straße	
105, 107	○ Danzigerstraße	
105, 107	○ Schlesienring	
	○ Stettiner Straße	
	○ Eschberger Weg	
	○ Pater-Delp-Straße	
	○ Im Helmerswald	
	○ Quellenstraße	
S1, 105, 122, 130, 135, 136, 137, 138, 161	○ Römerkastell	

Wabe 111











- Haltestelle barrierefrei
- Haltestelle bisher nur in einer Richtung barrierefrei
- Haltestelle mit taktilem Streifen
- Haltestelle bisher nur in einer Richtung mit taktilem Streifen
- Park-und-Ride-Plätze vorhanden
- 000: Linien der Saarbahn GmbH
- 999: Linien anderer Verkehrsunternehmen des saarVV






Umsteigemöglichkeiten an Haltestellen

Im Linienband (siehe oben) sind an den Haltestellen die Linien aufgelistet, an denen prinzipiell die Möglichkeit besteht, auf andere Linien umzusteigen.

Dies bedeutet jedoch nicht, dass bei jeder Fahrt auf dieser Linie ein direkter Anschluss an die Umsteigelinie besteht. Es wird lediglich darauf hingewiesen, dass die betreffende Linie und die Umsteigelinie hier eine/n gemeinsame Haltestelle bzw. Haltestellenbereich haben.

Römerkastell – Schneidershof – Funkhaus Halberg

Umsteigelinien	Haltestellen		
 51,  105, 122, 130, 135, 136, 137, 138, 139	 Römerkastell	 	Wabe 111
 105, 122, 135, 137, 138	 Halberg		
 105, 122, 135, 137, 138	 Schneidershof		
	 Funkhaus Halberg		

-  Haltestelle barrierefrei
-  Haltestelle bisher nur in einer Richtung barrierefrei
-  Haltestelle mit taktilem Streifen
-  Haltestelle bisher nur in einer Richtung mit taktilem Streifen
-  Park-und-Ride-Plätze vorhanden

000: Linien der Saarbahn GmbH

999: Linien anderer Verkehrsunternehmen des saarVV

Umsteigemöglichkeiten an Haltestellen

Im Linienband (siehe oben) sind an den Haltestellen die Linien aufgelistet, an denen prinzipiell die Möglichkeit besteht, auf andere Linien umzusteigen.

Dies bedeutet jedoch nicht, dass bei jeder Fahrt auf dieser Linie ein direkter Anschluss an die Umsteigelinie besteht. Es wird lediglich darauf hingewiesen, dass die betreffende Linie und die Umsteigelinie hier eine/n gemeinsame Haltestelle bzw. Haltestellenbereich haben.

In den Fahrplankarten sind aus Platzgründen nicht immer alle Haltestellen aufgeführt. Die Linienbänder zeigen alle Haltestellen.

Montag – Freitag

	C	C	C	C	C	C	C	C	Sx	C	Sx	C	Sx	C	C	C	C
Römerkastell A	637	738	838	938	1038	1138	1238	1338	1353	1438	1453	1538	1608	1638	1738	1838	1938
Halberg	639	740	840	940	1040	1140	1240	1340	1355	1440	1455	1540	1610	1640	1740	1840	1940
Schneidershof	640	741	841	941	1041	1141	1241	1341	1356	1441	1456	1541	1611	1641	1741	1841	1941
Neuscheidt	641	742	842	942	1042	1142	1242	1342	1357	1442	1457	1542	1612	1642	1742	1842	1942
Schafbrücke Bahnhof	642	744	844	944	1044	1144	1244	1344	1359	1444	1459	1544	1614	1644	1744	1844	1943
Forstweg	645	747	847	947	1047	1147	1247	1347	1402	1447	1502	1547	1617	1647	1747	1847	1946
Im Wacholderfeld	647	749	849	949	1049	1149	1249	1349	1404	1449	1504	1549	1619	1649	1749	1849	1948
Höhenweg	648	750	850	950	1050	1150	1250	1350	1405	1450	1505	1550	1620	1650	1750	1850	1949
Scheidterberg	650	753	853	953	1053	1153	1253	1353	1408	1453	1508	1553	1623	1653	1753	1853	1951
Beerenfeldstraße	651	755	855	955	1055	1155	1255	1355	1410	1455	1510	1555	1625	1655	1755	1855	1952
Brunnenweg	652	756	856	956	1056	1156	1256	1356	1411	1456	1511	1556	1626	1656	1756	1856	1953
Scheidterbergstraße	653	757	857	957	1057	1157	1257	1357	1412	1457	1512	1557	1627	1657	1757	1857	1954
Am Hang	656	800	900	1000	1100	1200	1300	1400	1415	1500	1515	1600	1630	1700	1800	1900	1957
Scheidt Bahnhof A	658	802	902	1002	1102	1202	1302	1402	1417	1502	1517	1602	1632	1702	1802	1902	1959
Scheidt Im Flürchen	659	803	903	1003	1103	1203	1303	1403	1418	1503	1518	1603	1633	1703	1803	1903	2000

Erläuterungen: c = Anschluss an Linie 138 nach Dudweiler an der Haltestelle Scheidt Bahnhof
 Sx = nur an Schultagen, außer an den Tagen der Ausgabe der Halbjahres- und Jahreszeugnisse

Samstag

	C	C	C	C	C	C	C	C	C	C	C	C	C	
Römerkastell A	637	737	838	938	1038	1138	1238	1338	1438	1538	1638	1738	1837	1937
Halberg	639	739	840	940	1040	1140	1240	1340	1440	1540	1640	1740	1839	1939
Schneidershof	640	740	841	941	1041	1141	1241	1341	1441	1541	1641	1741	1840	1940
Neuscheidt	641	741	842	942	1042	1142	1242	1342	1442	1542	1642	1742	1841	1941
Schafbrücke Bahnhof	642	742	844	944	1044	1144	1244	1344	1444	1544	1644	1744	1842	1942
Forstweg	645	745	847	947	1047	1147	1247	1347	1447	1547	1647	1747	1845	1945
Im Wacholderfeld	646	746	849	949	1049	1149	1249	1349	1449	1549	1649	1749	1846	1946
Höhenweg	647	747	850	950	1050	1150	1250	1350	1450	1550	1650	1750	1847	1947
Scheidterberg	649	749	853	953	1053	1153	1253	1353	1453	1553	1653	1753	1849	1949
Beerenfeldstraße	650	750	855	955	1055	1155	1255	1355	1455	1555	1655	1755	1850	1950
Brunnenweg	651	751	856	956	1056	1156	1256	1356	1456	1556	1656	1756	1851	1951
Scheidterbergstraße	652	752	857	957	1057	1157	1257	1357	1457	1557	1657	1757	1852	1952
Am Hang	654	754	900	1000	1100	1200	1300	1400	1500	1600	1700	1800	1854	1954
Scheidt Bahnhof A	656	756	902	1002	1102	1202	1302	1402	1502	1602	1702	1802	1856	1956
Scheidt Im Flürchen	657	757	903	1003	1103	1203	1303	1403	1503	1603	1703	1803	1857	1957

Erläuterungen: c = Anschluss an Linie 138 nach Dudweiler an der Haltestelle Scheidt Bahnhof

Sonn- und Feiertag

	A	A	A	A	A	A	A
Römerkastell A	1322	1422	1522	1622	1722	1822	1922
Halberg	1324	1424	1524	1624	1724	1824	1924
Schneidershof	1325	1425	1525	1625	1725	1825	1925
Neuscheidt	1326	1426	1526	1626	1726	1826	1926
Schafbrücke Bahnhof	1327	1427	1527	1627	1727	1827	1927
Forstweg	1330	1430	1530	1630	1730	1830	1930
Im Wacholderfeld	1331	1431	1531	1631	1731	1831	1931
Höhenweg	1332	1432	1532	1632	1732	1832	1932
Scheidterberg	1334	1434	1534	1634	1734	1834	1934
Beerenfeldstraße	1335	1435	1535	1635	1735	1835	1935
Brunnenweg	1336	1436	1536	1636	1736	1836	1936
Scheidterbergstraße	1337	1437	1537	1637	1737	1837	1937
Am Hang	1339	1439	1539	1639	1739	1839	1939
Scheidt Bahnhof A	1341	1441	1541	1641	1741	1841	1941
Scheidt Im Flürchen	1342	1442	1542	1642	1742	1842	1942

Erläuterungen: A = Anrufsammeltaxi

Das Anruf-Sammel-Taxi (AST) - ein besonderer Service.

Die Abfahrzeiten des AST sind in den Fahrplankarten mit einem „A“ für Anruf-Sammel-Taxi gekennzeichnet. Das AST fährt nur zu den Fahrplankarten und nur, wenn es vorher bestellt wird!

Für die AST-Fahrten der Linien in Saarbrücken wählen Sie die Rufnummer 0681 33 0 33.

Die Nutzung des AST erfolgt unter dem jeweils gültigen Tarif des saarVV. Sie benötigen einen gültigen Fahrschein. Der Taxi-Service ist im Fahrpreis enthalten.

Weitere Informationen zum AST finden Sie unter: www.saarbahn.de/ast

In den Fahrplankarten sind aus Platzgründen nicht immer alle Haltestellen aufgeführt. Die Linienbänder zeigen alle Haltestellen.

Montag – Freitag

	b	b	b	b	b	b	b	b	b	b	b	b	b	b	
Scheidt Im Flürchen	601	701	807	907	1007	1107	1207	1307	1407	1507	1607	1707	1807	1907	2002
Scheidt Bahnhof B	602	702	808	908	1008	1108	1208	1308	1408	1508	1608	1708	1808	1908	2003
Am Hang	604	704	810	910	1010	1110	1210	1310	1410	1510	1610	1710	1810	1910	2005
Scheidterbergstraße	607	707	813	913	1013	1113	1213	1313	1413	1513	1613	1713	1813	1913	2008
Brunnenweg	608	708	814	914	1014	1114	1214	1314	1414	1514	1614	1714	1814	1914	2009
Beerenfeldstraße	609	709	815	915	1015	1115	1215	1315	1415	1515	1615	1715	1815	1915	2010
Scheidterberg	610	710	816	916	1016	1116	1216	1316	1416	1516	1616	1716	1816	1916	2011
Höhenweg	612	712	818	918	1018	1118	1218	1318	1418	1518	1618	1718	1818	1918	2013
Im Wacholderfeld	613	713	819	919	1019	1119	1219	1319	1419	1519	1619	1719	1819	1919	2014
Forstweg	615	715	821	921	1021	1121	1221	1321	1421	1521	1621	1721	1821	1921	2015
Schafbrücke Bahnhof	618	718	824	924	1024	1124	1224	1324	1424	1524	1624	1724	1824	1924	2018
Neuscheidt	619	719	825	925	1025	1125	1225	1325	1425	1525	1625	1725	1825	1925	2019
Schneidershof	621	721	827	927	1027	1127	1227	1327	1427	1527	1627	1727	1827	1927	2021
Halberg	623	723	829	929	1029	1129	1229	1329	1429	1529	1629	1729	1829	1929	2022
Römerkastell C	625	725	831	931	1031	1131	1231	1331	1431	1531	1631	1731	1831	1931	2024

Erläuterungen: b = Anschluss an Linie 138 von Dudweiler kommend an der Haltestelle Scheidt Bahnhof

Samstag

	b	b	b	b	b	b	b	b	b	b	b	b	b	b
Scheidt Im Flürchen	558	658	758	907	1007	1107	1207	1307	1407	1507	1607	1707	1807	1858
Scheidt Bahnhof B	559	659	759	908	1008	1108	1208	1308	1408	1508	1608	1708	1808	1859
Am Hang	600	700	800	910	1010	1110	1210	1310	1410	1510	1610	1710	1810	1900
Scheidterbergstraße	603	703	803	913	1013	1113	1213	1313	1413	1513	1613	1713	1813	1903
Brunnenweg	604	704	804	914	1014	1114	1214	1314	1414	1514	1614	1714	1814	1904
Beerenfeldstraße	605	705	805	915	1015	1115	1215	1315	1415	1515	1615	1715	1815	1905
Scheidterberg	606	706	806	916	1016	1116	1216	1316	1416	1516	1616	1716	1816	1906
Höhenweg	608	708	808	918	1018	1118	1218	1318	1418	1518	1618	1718	1818	1908
Im Wacholderfeld	609	709	809	919	1019	1119	1219	1319	1419	1519	1619	1719	1819	1909
Forstweg	610	710	810	921	1021	1121	1221	1321	1421	1521	1621	1721	1821	1910
Schafbrücke Bahnhof	613	713	813	924	1024	1124	1224	1324	1424	1524	1624	1724	1824	1913
Neuscheidt	614	714	814	925	1025	1125	1225	1325	1425	1525	1625	1725	1825	1914
Schneidershof	615	715	815	927	1027	1127	1227	1327	1427	1527	1627	1727	1827	1915
Halberg	616	716	816	929	1029	1129	1229	1329	1429	1529	1629	1729	1829	1916
Römerkastell C	618	718	818	931	1031	1131	1231	1331	1431	1531	1631	1731	1831	1918

Erläuterungen: b = Anschluss an Linie 138 von Dudweiler kommend an der Haltestelle Scheidt Bahnhof

Sonn- und Feiertag

	A	A	A	A	A	A	A
Scheidt Im Flürchen	1345	1445	1545	1645	1745	1845	1945
Scheidt Bahnhof B	1346	1446	1546	1646	1746	1846	1946
Am Hang	1347	1447	1547	1647	1747	1847	1947
Scheidterbergstraße	1350	1450	1550	1650	1750	1850	1950
Brunnenweg	1351	1451	1551	1651	1751	1851	1951
Beerenfeldstraße	1352	1452	1552	1652	1752	1852	1952
Scheidterberg	1353	1453	1553	1653	1753	1853	1953
Höhenweg	1355	1455	1555	1655	1755	1855	1955
Im Wacholderfeld	1356	1456	1556	1656	1756	1856	1956
Forstweg	1357	1457	1557	1657	1757	1857	1957
Schafbrücke Bahnhof	1400	1500	1600	1700	1800	1900	2000
Neuscheidt	1401	1501	1601	1701	1801	1901	2001
Schneidershof	1402	1502	1602	1702	1802	1902	2002
Halberg	1403	1503	1603	1703	1803	1903	2003
Römerkastell C	1405	1505	1605	1705	1805	1905	2005

Erläuterungen: A = Anrufsammeltaxi

Das Anruf-Sammel-Taxi (AST) - ein besonderer Service.

Die Abfahrzeiten des AST sind in den Fahrplankarten mit einem „A“ für Anruf-Sammel-Taxi gekennzeichnet. Das AST fährt nur zu den Fahrplanzeiten und nur, wenn es vorher bestellt wird!

Für die AST-Fahrten der Linien in Saarbrücken wählen Sie die Rufnummer 0681 33 0 33.

Die Nutzung des AST erfolgt unter dem jeweils gültigen Tarif des saarVV. Sie benötigen einen gültigen Fahrschein. Der Taxi-Service ist im Fahrpreis enthalten.

Weitere Informationen zum AST finden Sie unter: www.saarbahn.de/ast

In den Fahrplankarten sind aus Platzgründen nicht immer alle Haltestellen aufgeführt. Die Linienbänder zeigen alle Haltestellen.

Montag – Freitag

														ab	ab	ab				
Dudweiler Dudoplatz B	443	511	543	607	637	710	733	810	840	910	940	1010		1910	1940	2007	2034			
Dudweiler Markt	445	513	545	609	639	712	735	812	842	912	942	1012		1912	1942	2009	2036			
Dudweiler Bürgerhaus	446	514	546	610	640	713	736	813	843	913	943	1013		1913	1943	2010	2037			
Beim Weisenstein	447	515	547	611	641	714	737	814	844	914	944	1014		1914	1944	2011	2038			
Hermann-Löns-Straße	448	516	548	612	642	715	738	815	845	915	945	1015		1915	1945	2012	2039			
Guckelsberg B	449	517	549	613	643	716	739	816	846	916	946	1016		1916	1946	2013	2040			
Stuhlsatzenhaus		518																		
Uni Botanischer Garten	452		552	617	647	720	743	820	850	920	950	1020		1920	1950	2017	2043			
Universität Campus	453		553	618	648	721	744	821	851	921	951	1021		1921	1951	2018	2044			
Universität Mensa	454		554	619	649	722	745	822	852	922	952	1022		1922	1952	2019	2045			
Universität Busterminal E	455		555	621	651	724	747	824	854	924	954	1024		1924	1954	2021	2046	2146	2246	2346
Stuhlsatzenhaus A		556	622	652	725	748	825	855	925	955	1025	alle	1925	1955	2022	2047	2147	2247	2347	
Bartenberg	520	558	624	654	727	750	827	857	927	957	1027	30	1927	1957	2024	2049	2149	2249	2349	
Scheidt Im Flürchen	521	559	625	655	728	751	828	858	928	958	1028	Min	1928	1958	2025	2050	2150	2250	2350	
Scheidt Bahnhof B	522	600	626	656	729	752	829	859	929	959	1029		1929	1959	2026	2051	2151	2251	2351	
Scheidt Bahnhof D	523	601	627	657	730	753	830	900	930	1000	1030		1930	2000	2027	2052	2152	2252	2352	
Hammerweg	524	602	628	658	731	754	831	901	931	1001	1031		1931	2001	2028	2053	2153	2253	2353	
Mockental	525	603	630	700	733	756	833	903	933	1003	1033		1933	2003	2030	2054	2154	2254	2354	
Schafbrücke Bahnhof	527	605	633	703	736	759	836	906	936	1006	1036		1936	2006	2033	2056	2156	2256	2356	
Neuscheidt	528	606	634	704	737	800	837	907	937	1007	1037		1937	2007	2034	2057	2157	2257	2357	
Saarbasar					740	803	840	910	940	1010	1040		1940	2010	2037					
Saarbasar					741	804	841	911	941	1011	1041		1941	2011	2038					
Schneidershof	530	608	636	706	743	806	843	913	943	1013	1043		1943	2013	2040	2059	2159	2259	2359	
Halberg	531	609	638	708	745	808	845	915	945	1015	1045		1945	2015	2042	2100	2200	2300	000	
Römerkastell C	533	611	640	710	747	810	847	917	947	1017	1047		1947	2017	2044	2102	2202	2302	002	

Erläuterungen:

a = Anschluss an Linie 101 von Dudweiler kommend an der Haltestelle Universität Busterminal

b = Anschluss an Linie 102 aus der Stadt kommend an der Haltestelle Universität Busterminal

Samstag

														ab	ab	ab				
Dudweiler Dudoplatz B	511	607	637	710	740	810	840	910	940	1010	1040	1110		1910	1940	2007	2034			
Dudweiler Markt	513	609	639	712	742	812	842	912	942	1012	1042	1112		1912	1942	2009	2036			
Dudweiler Bürgerhaus	514	610	640	713	743	813	843	913	943	1013	1043	1113		1913	1943	2010	2037			
Beim Weisenstein	515	611	641	714	744	814	844	914	944	1014	1044	1114		1914	1944	2011	2038			
Hermann-Löns-Straße	516	612	642	715	745	815	845	915	945	1015	1045	1115		1915	1945	2012	2039			
Guckelsberg B	517	613	643	716	746	816	846	916	946	1016	1046	1116		1916	1946	2013	2040			
Stuhlsatzenhaus	518																			
Uni Botanischer Garten		617	647	720	750	820	850	920	950	1020	1050	1120		1920	1950	2017	2043			
Universität Campus		618	648	721	751	821	851	921	951	1021	1051	1121		1921	1951	2018	2044			
Universität Mensa		619	649	722	752	822	852	922	952	1022	1052	1122		1922	1952	2019	2045			
Universität Busterminal E		621	651	724	754	824	854	924	954	1024	1054	1124		1924	1954	2021	2046	2146	2246	2346
Stuhlsatzenhaus A		622	652	725	755	825	855	925	955	1025	1055	1125	alle	1925	1955	2022	2047	2147	2247	2347
Bartenberg	520	624	654	727	757	827	857	927	957	1027	1057	1127	30	1927	1957	2024	2049	2149	2249	2349
Scheidt Im Flürchen	521	625	655	728	758	828	858	928	958	1028	1058	1128	Min	1928	1958	2025	2050	2150	2250	2350
Scheidt Bahnhof B	522	626	656	729	759	829	859	929	959	1029	1059	1129		1929	1959	2026	2051	2151	2251	2351
Scheidt Bahnhof D	523	627	657	730	800	830	900	930	1000	1030	1100	1130		1930	2000	2027	2052	2152	2252	2352
Hammerweg	524	628	658	731	801	831	901	931	1001	1031	1101	1131		1931	2001	2028	2053	2153	2253	2353
Mockental	525	630	700	733	803	833	903	933	1003	1033	1103	1133		1933	2003	2030	2054	2154	2254	2354
Schafbrücke Bahnhof	527	633	703	736	806	836	906	936	1006	1036	1106	1136		1936	2006	2033	2056	2156	2256	2356
Neuscheidt	528	634	704	737	807	837	907	937	1007	1037	1107	1137		1937	2007	2034	2057	2157	2257	2357
Saarbasar				740	810	840	910	940	1010	1040	1110	1140		1940	2010	2037				
Saarbasar				741	811	841	911	941	1011	1041	1111	1141		1941	2011	2038				
Schneidershof	530	636	706	743	813	843	913	943	1013	1043	1113	1143		1943	2013	2040	2059	2159	2259	2359
Halberg	531	638	708	745	815	845	915	945	1015	1045	1115	1145		1945	2015	2042	2100	2200	2300	000
Römerkastell C	533	640	710	747	817	847	917	947	1017	1047	1117	1147		1947	2017	2044	2102	2202	2302	002

Erläuterungen: a = Anschluss an Linie 101 von Dudweiler kommend an der Haltestelle Universität Busterminal

b = Anschluss an Linie 102 aus der Stadt kommend an der Haltestelle Universität Busterminal

In den Fahrplantabellen sind aus Platzgründen nicht immer alle Haltestellen aufgeführt. Die Linienbänder zeigen alle Haltestellen.

Samstag

														ab	ab	ab				
Dudweiler Dudoplatz B	511	607	637	710	740	810	840	910	940	1010	1040	1110		1910	1940	2007	2034			
Dudweiler Markt	513	609	639	712	742	812	842	912	942	1012	1042	1112		1912	1942	2009	2036			
Dudweiler Bürgerhaus	514	610	640	713	743	813	843	913	943	1013	1043	1113		1913	1943	2010	2037			
Beim Weisenstein	515	611	641	714	744	814	844	914	944	1014	1044	1114		1914	1944	2011	2038			
Hermann-Löns-Straße	516	612	642	715	745	815	845	915	945	1015	1045	1115		1915	1945	2012	2039			
Guckelsberg B	517	613	643	716	746	816	846	916	946	1016	1046	1116		1916	1946	2013	2040			
Stuhlsatzenhaus	518																			
Uni Botanischer Garten		617	647	720	750	820	850	920	950	1020	1050	1120		1920	1950	2017	2043			
Universität Campus		618	648	721	751	821	851	921	951	1021	1051	1121		1921	1951	2018	2044			
Universität Mensa		619	649	722	752	822	852	922	952	1022	1052	1122		1922	1952	2019	2045			
Universität Busterminal E		621	651	724	754	824	854	924	954	1024	1054	1124		1924	1954	2021	2046	2146	2246	2346
Stuhlsatzenhaus A		622	652	725	755	825	855	925	955	1025	1055	1125	alle	1925	1955	2022	2047	2147	2247	2347
Bartenberg	520	624	654	727	757	827	857	927	957	1027	1057	1127	30	1927	1957	2024	2049	2149	2249	2349
Scheidt Im Flürchen	521	625	655	728	758	828	858	928	958	1028	1058	1128	Min	1928	1958	2025	2050	2150	2250	2350
Scheidt Bahnhof B	522	626	656	729	759	829	859	929	959	1029	1059	1129		1929	1959	2026	2051	2151	2251	2351
Scheidt Bahnhof D	523	627	657	730	800	830	900	930	1000	1030	1100	1130		1930	2000	2027	2052	2152	2252	2352
Hammerweg	524	628	658	731	801	831	901	931	1001	1031	1101	1131		1931	2001	2028	2053	2153	2253	2353
Mockental	525	630	700	733	803	833	903	933	1003	1033	1103	1133		1933	2003	2030	2054	2154	2254	2354
Schafbrücke Bahnhof	527	633	703	736	806	836	906	936	1006	1036	1106	1136		1936	2006	2033	2056	2156	2256	2356
Neuscheidt	528	634	704	737	807	837	907	937	1007	1037	1107	1137		1937	2007	2034	2057	2157	2257	2357
Saarbasar				740	810	840	910	940	1010	1040	1110	1140		1940	2010	2037				
Saarbasar				741	811	841	911	941	1011	1041	1111	1141		1941	2011	2038				
Schneidershof	530	636	706	743	813	843	913	943	1013	1043	1113	1143		1943	2013	2040	2059	2159	2259	2359
Halberg	531	638	708	745	815	845	915	945	1015	1045	1115	1145		1945	2015	2042	2100	2200	2300	000
Römerkastell C	533	640	710	747	817	847	917	947	1017	1047	1117	1147		1947	2017	2044	2102	2202	2302	002

Erläuterungen:

a = Anschluss an Linie 101 von Dudweiler kommend an der Haltestelle Universität Busterminal

b = Anschluss an Linie 102 aus der Stadt kommend an der Haltestelle Universität Busterminal

Sonn- und Feiertag

														ab	ab	ab	ab				
Römerkastell A	807	907	1007	1107	1207	1307	1337	1407	1437		1737	1807	1837	1907	1937	2007	2037	2123	2223	2323	
Schneidershof	810	910	1010	1110	1210	1310	1340	1410	1440		1740	1810	1840	1910	1940	2010	2040	2126	2226	2326	
Neuscheidt	811	911	1011	1111	1211	1311	1341	1411	1441		1741	1811	1841	1911	1941	2011	2041	2127	2227	2327	
Schafbrücke Bahnhof	812	912	1012	1112	1212	1312	1342	1412	1442		1742	1812	1842	1912	1942	2012	2042	2128	2228	2328	
Mockental	814	914	1014	1114	1214	1314	1344	1414	1444		1744	1814	1844	1914	1944	2014	2044	2130	2230	2330	
Scheidt Bahnhof A	816	916	1016	1116	1216	1316	1346	1416	1446	alle	1746	1816	1846	1916	1946	2016	2046	2132	2232	2332	
Scheidt Im Flürchen	817	917	1017	1117	1217	1317	1347	1417	1447	30	1747	1817	1847	1917	1947	2017	2047	2133	2233	2333	
Bartenberg	818	918	1018	1118	1218	1318	1348	1418	1448	Min	1748	1818	1848	1918	1948	2018	2048	2134	2234	2334	
Stuhlsatzenhaus B																		2050	2136	2236	2336
Universität Busterminal A																		2051	2137	2237	2337
Universität Mensa																					
Universität Campus																					
Uni Botanischer Garten																					
Stuhlsatzenhaus	819	919	1019	1119	1219	1319	1349	1419	1449		1749	1819	1849	1919	1949	2019					
Guckelsberg A	820	920	1020	1120	1220	1320	1350	1420	1450		1750	1820	1850	1920	1950	2020					
Hermann-Löns-Straße	821	921	1021	1121	1221	1321	1351	1421	1451		1751	1821	1851	1921	1951	2021					
Dudweiler Bürgerhaus	823	923	1023	1123	1223	1323	1353	1423	1453		1753	1823	1853	1923	1953	2023					
Dudweiler Markt	824	924	1024	1124	1224	1324	1354	1424	1454		1754	1824	1854	1924	1954	2024					
Dudweiler Dudoplatz B	826	926	1026	1126	1226	1326	1356	1426	1456		1756	1826	1856	1926	1956	2026					

Erläuterungen: a = Anschluss an Linie 102 nach Dudweiler an der Haltestelle Universität Busterminal

b = Anschluss an Linie 101 in die Stadt an der Haltestelle Universität Busterminal

In den Fahrplankarten sind aus Platzgründen nicht immer alle Haltestellen aufgeführt. Die Linienbänder zeigen alle Haltestellen.

Montag – Freitag

Römerkastell B	601	707	807	902	1001	1101	1201	1301	1401	1501	1601	1701	1801	1901	2000	
Ostbahnhof	606	712	812	907	1006	1106	1206	1306	1406	1506	1606	1706	1806	1906	2004	
Stadion Kieselhumes A	414	607	713	813	908	1007	1107	1207	1307	1407	1507	1607	1707	1807	1907	2005
Heidenkopferdell	415	608	714	814	909	1008	1108	1208	1308	1408	1508	1608	1708	1808	1908	2006
Kobenhütte	416	609	715	815	910	1009	1109	1209	1309	1409	1509	1609	1709	1809	1909	2007
Pater-Delp-Straße	417	610	716	816	911	1010	1110	1210	1310	1410	1510	1610	1710	1810	1910	2008
Westpreußenring	418	611	717	817	912	1011	1111	1211	1311	1411	1511	1611	1711	1811	1911	2009
Carl-Duisberg-Haus	419	612	718	818	913	1012	1112	1212	1312	1412	1512	1612	1712	1812	1912	2010
Telekom	420	613	719	819	914	1013	1113	1213	1313	1413	1513	1613	1713	1813	1913	2011
Mecklenburgring	421	614	720	820	915	1014	1114	1214	1314	1414	1514	1614	1714	1814	1914	2012
Eschberg Tilsiter Straße	422	615	721	821	916	1015	1115	1215	1315	1415	1515	1615	1715	1815	1915	2013
Danzigerstraße	422	616	722	822	917	1016	1116	1216	1316	1416	1516	1616	1716	1816	1916	2013
Schlesienring A	423	617	723	823	918	1017	1117	1217	1317	1417	1517	1617	1717	1817	1917	2014
Stettiner Straße	424	618	724	824	919	1018	1118	1218	1318	1418	1518	1618	1718	1818	1918	2015
Eschberger Weg	425	619	725	825	920	1019	1119	1219	1319	1419	1519	1619	1719	1819	1919	2016
Pater-Delp-Straße	426	620	726	826	921	1020	1120	1220	1320	1420	1520	1620	1720	1820	1920	2017
Im Helmerswald	427	622	728	828	923	1022	1122	1222	1322	1422	1522	1622	1722	1822	1922	2018
Quellenstraße	428	623	729	829	924	1023	1123	1223	1323	1423	1523	1623	1723	1823	1923	2019
Römerkastell C	431	626	732	832	927	1026	1126	1226	1326	1426	1526	1626	1726	1826	1926	2022

Samstag

Römerkastell B	553	653	753	903	1003	1103	1203	1303	1403	1503	1603	1710	1810	1910	2010	
Ostbahnhof	557	657	757	907	1007	1107	1207	1307	1407	1507	1607	1714	1814	1914	2014	
Stadion Kieselhumes A	414	558	658	758	908	1008	1108	1208	1308	1408	1508	1608	1715	1815	1915	2015
Heidenkopferdell	415	559	659	759	909	1009	1109	1209	1309	1409	1509	1609	1716	1816	1916	2016
Kobenhütte	416	600	700	800	910	1010	1110	1210	1310	1410	1510	1610	1717	1817	1917	2017
Pater-Delp-Straße	417	601	701	801	911	1011	1111	1211	1311	1411	1511	1611	1718	1818	1918	2018
Westpreußenring	418	602	702	802	912	1012	1112	1212	1312	1412	1512	1612	1719	1819	1919	2019
Carl-Duisberg-Haus	419	603	703	803	913	1013	1113	1213	1313	1413	1513	1613	1720	1820	1920	2020
Telekom	420	604	704	804	914	1014	1114	1214	1314	1414	1514	1614	1721	1821	1921	2021
Mecklenburgring	421	605	705	805	915	1015	1115	1215	1315	1415	1515	1615	1722	1822	1922	2022
Eschberg Tilsiter Straße	422	606	706	806	916	1016	1116	1216	1316	1416	1516	1616	1723	1823	1923	2023
Danzigerstraße	422	606	706	806	916	1016	1116	1216	1316	1416	1516	1616	1723	1823	1923	2023
Schlesienring A	423	607	707	807	917	1017	1117	1217	1317	1417	1517	1617	1724	1824	1924	2024
Stettiner Straße	424	608	708	808	918	1018	1118	1218	1318	1418	1518	1618	1725	1825	1925	2025
Eschberger Weg	425	609	709	809	919	1019	1119	1219	1319	1419	1519	1619	1726	1826	1926	2026
Pater-Delp-Straße	426	610	710	810	920	1020	1120	1220	1320	1420	1520	1620	1727	1827	1927	2027
Im Helmerswald	427	611	711	811	921	1021	1121	1221	1321	1421	1521	1621	1728	1828	1928	2028
Quellenstraße	428	612	712	812	922	1022	1122	1222	1322	1422	1522	1622	1729	1829	1929	2029
Römerkastell C	431	615	715	815	925	1025	1125	1225	1325	1425	1525	1625	1732	1832	1932	2032

In den Fahrplankarten sind aus Platzgründen nicht immer alle Haltestellen aufgeführt. Die Linienbänder zeigen alle Haltestellen.

Montag – Freitag

Römerkastell B	637	737	837	931	1031	1131	1231	1331	1431	1531	1631	1731	1831	1931	2030	2111	2211
Quellenstraße	641	741	841	935	1035	1135	1235	1335	1435	1535	1635	1735	1835	1935	2033	2114	2214
Im Helmerswald	642	742	842	936	1036	1136	1236	1336	1436	1536	1636	1736	1836	1936	2034	2115	2215
Eschberger Weg	644	744	844	938	1038	1138	1238	1338	1438	1538	1638	1738	1838	1938	2035	2116	2216
Stettiner Straße	645	745	845	939	1039	1139	1239	1339	1439	1539	1639	1739	1839	1939	2036	2117	2217
Schlesienring B	646	746	846	940	1040	1140	1240	1340	1440	1540	1640	1740	1840	1940	2037	2118	2218
Danzigerstraße	647	747	847	941	1041	1141	1241	1341	1441	1541	1641	1741	1841	1941	2038	2119	2219
Eschberg Tilsiter Straße	648	748	848	942	1042	1142	1242	1342	1442	1542	1642	1742	1842	1942	2038	2119	2219
Mecklenburgring	649	749	849	943	1043	1143	1243	1343	1443	1543	1643	1743	1843	1943	2039	2120	2220
Telekom	650	750	850	944	1044	1144	1244	1344	1444	1544	1644	1744	1844	1944	2040	2121	2221
Carl-Duisberg-Haus	651	751	851	945	1045	1145	1245	1345	1445	1545	1645	1745	1845	1945	2041	2122	2222
Westpreußenring	652	752	852	946	1046	1146	1246	1346	1446	1546	1646	1746	1846	1946	2042	2123	2223
Kobenhütte	653	753	853	947	1047	1147	1247	1347	1447	1547	1647	1747	1847	1947	2043	2124	2224
Heidenkopferdell	654	754	854	948	1048	1148	1248	1348	1448	1548	1648	1748	1848	1948	2044	2125	2225
Stadion Kieselhumes B	655	755	855	949	1049	1149	1249	1349	1449	1549	1649	1749	1849	1949	2045	2126	2226
Ostbahnhof	657	757	857	951	1051	1151	1251	1351	1451	1551	1651	1751	1851	1951	2047	2128	2228
Kieselhumes	659	759	859	953	1053	1153	1253	1353	1453	1553	1653	1753	1853	1953	2048	2129	2229
Römerkastell A	701	801	901	955	1055	1155	1255	1355	1455	1555	1655	1755	1855	1955	2049	2130	2230

Samstag

Römerkastell B	837	938	1038	1138	1238	1338	1438	1538	1638	1738	1838	1938	2038	2111	2211	2311
Quellenstraße	841	942	1042	1142	1242	1342	1442	1542	1642	1742	1842	1942	2042	2114	2214	2314
Im Helmerswald	842	943	1043	1143	1243	1343	1443	1543	1643	1743	1843	1943	2043	2115	2215	2315
Eschberger Weg	844	945	1045	1145	1245	1345	1445	1545	1645	1745	1845	1945	2045	2116	2216	2316
Stettiner Straße	845	946	1046	1146	1246	1346	1446	1546	1646	1746	1846	1946	2046	2117	2217	2317
Schlesienring B	846	947	1047	1147	1247	1347	1447	1547	1647	1747	1847	1947	2047	2118	2218	2318
Danzigerstraße	847	948	1048	1148	1248	1348	1448	1548	1648	1748	1848	1948	2048	2119	2219	2319
Eschberg Tilsiter Straße	848	949	1049	1149	1249	1349	1449	1549	1649	1749	1849	1949	2049	2119	2219	2319
Mecklenburgring	849	950	1050	1150	1250	1350	1450	1550	1650	1750	1850	1950	2050	2120	2220	2320
Telekom	850	951	1051	1151	1251	1351	1451	1551	1651	1751	1851	1951	2051	2121	2221	2321
Carl-Duisberg-Haus	851	952	1052	1152	1252	1352	1452	1552	1652	1752	1852	1952	2052	2122	2222	2322
Westpreußenring	852	953	1053	1153	1253	1353	1453	1553	1653	1753	1853	1953	2053	2123	2223	2323
Kobenhütte	853	954	1054	1154	1254	1354	1454	1554	1654	1754	1854	1954	2054	2124	2224	2324
Heidenkopferdell	854	955	1055	1155	1255	1355	1455	1555	1655	1755	1855	1955	2055	2125	2225	2325
Stadion Kieselhumes B	855	956	1056	1156	1256	1356	1456	1556	1656	1756	1856	1956	2056	2126	2226	2326
Ostbahnhof	857	958	1058	1158	1258	1358	1458	1558	1658	1758	1858	1958	2058	2128	2228	2328
Kieselhumes	859	1000	1100	1200	1300	1400	1500	1600	1700	1800	1900	2000	2100	2129	2229	2329
Römerkastell A	901	1002	1102	1202	1302	1402	1502	1602	1702	1802	1902	2002	2102	2130	2230	2330

In den Fahrplankarten sind aus Platzgründen nicht immer alle Haltestellen aufgeführt. Die Linienbänder zeigen alle Haltestellen.

Montag – Freitag

Römerkastell A	526	701	801	901	1001	1101	1201	1301	1401	1501	1601	1701	1801	1901	2001
Halberg	528	703	803	903	1003	1103	1203	1303	1403	1503	1603	1703	1803	1903	2003
Schneidershof	529	704	804	904	1004	1104	1204	1304	1404	1504	1604	1704	1804	1904	2004
Funkhaus Halberg	532	707	807	907	1007	1107	1207	1307	1407	1507	1607	1707	1807	1907	2007

In den Fahrplankarten sind aus Platzgründen nicht immer alle Haltestellen aufgeführt. Die Linienbänder zeigen alle Haltestellen.

Montag – Freitag

Funkhaus Halberg	707	807	907	1007	1107	1207	1307	1407	1507	1607	1707	1807	1907	2007
Schneidershof	710	810	910	1010	1110	1210	1310	1410	1510	1610	1710	1810	1910	2010
Halberg	712	812	912	1012	1112	1212	1312	1412	1512	1612	1712	1812	1912	2012
Römerkastell C	714	814	914	1014	1114	1214	1314	1414	1514	1614	1714	1814	1914	2014



Saarbahn Service Center

Nassauer Str. 2-4
66111 Saarbrücken

Öffnungszeiten:

Mo – Fr 08.00 – 18.00 Uhr

Abo-Service

Nassauer Str. 2-4
66111 Saarbrücken
Tel.: 0681 5003-354

Fax: 0681 5003-346

E-Mail: abo@saarbahn.de

Öffnungszeiten:

Mo – Do 08.00 – 16.00 Uhr

Fr 08.00 – 15.00 Uhr

Internet

www.saarbahn.de

www.facebook.com/saarbahn

www.twitter.com/mysaarbahn

Herausgeber:

Saarbahn GmbH

Marketing

Hohenzollernstr. 104-106

66117 Saarbrücken

E-Mail: info@saarbahn.de



Saarländische Nahverkehrs-Service GmbH

saarVV Call-Center

Fahrplan- und
Tarifauskünfte
Tel.: 06898 500 4000

Fax: 06898 500 4100

E-Mail: service@saarvv.de

www.saarVV.de

Öffnungszeiten:

Mo – Sa 06.00 – 19.00 Uhr

So und Feiertage

08.00 – 18.00 Uhr

Änderungen vorbehalten. Für Druckfehler und Irrtümer keine Haftung.

Im Unternehmensverbund mit



Stadtwerke
Saarbrücken



Ein Unternehmen
der Landeshauptstadt
SAARBRÜCKEN