



Saarbahn

FAHRPLAN

108

Luisenthal Bahnhof /
Matzenberg Siedlung -
Klinikum Saarbrücken

gültig ab 02. Februar 2018





Altes Rathaus

1



Historisches Museum Saar

3



Schloßkirche

2

Legende

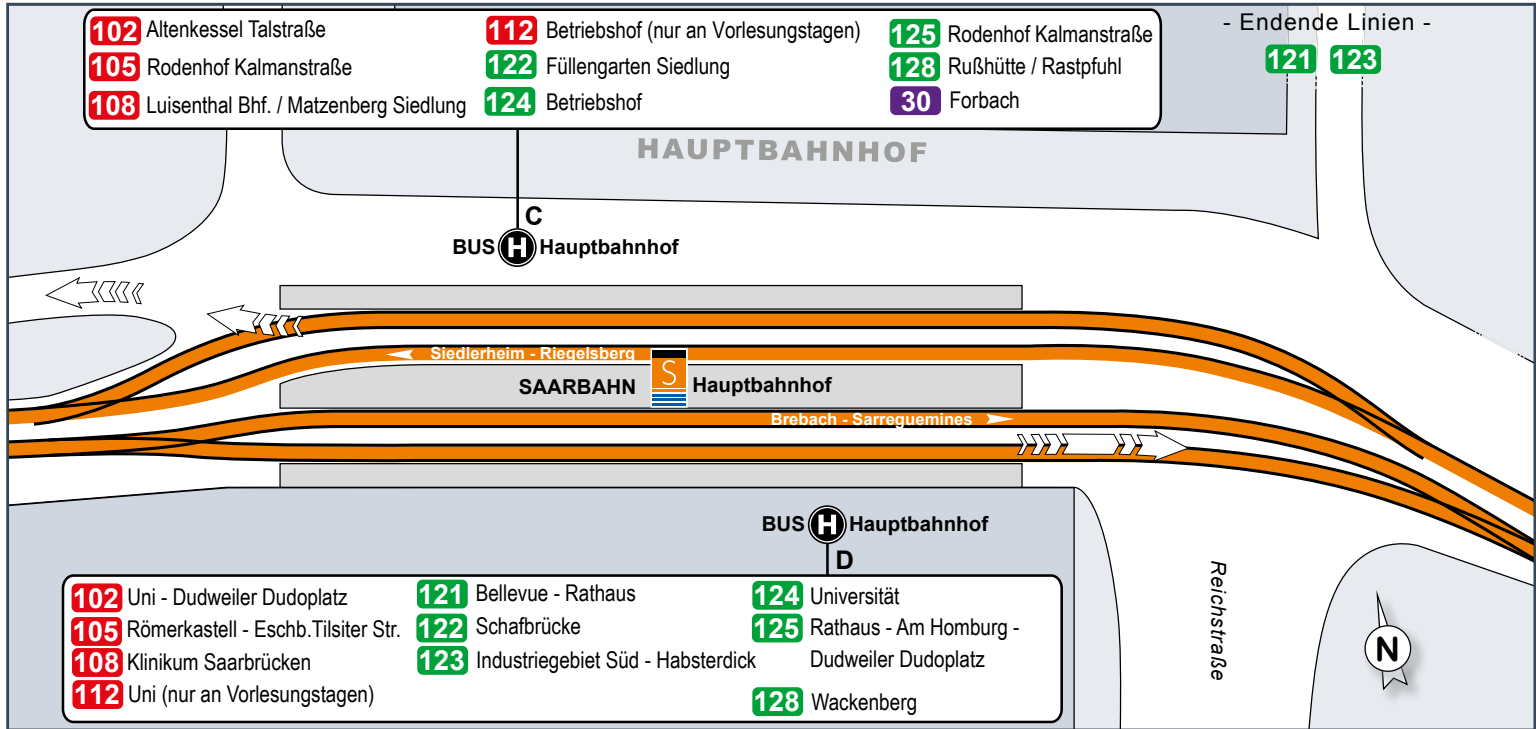
- Bus mit Liniennummer, Halte- und Endstelle
- Haltestelle nur in Pfeilrichtung
- Saarbahn Service Center (SSC)
- Verkaufsstelle

Kartografie und Gestaltung: © Baumgardt Consultants GbR
www.baumgardt-online.de
Kartendaten: © OpenStreetMap

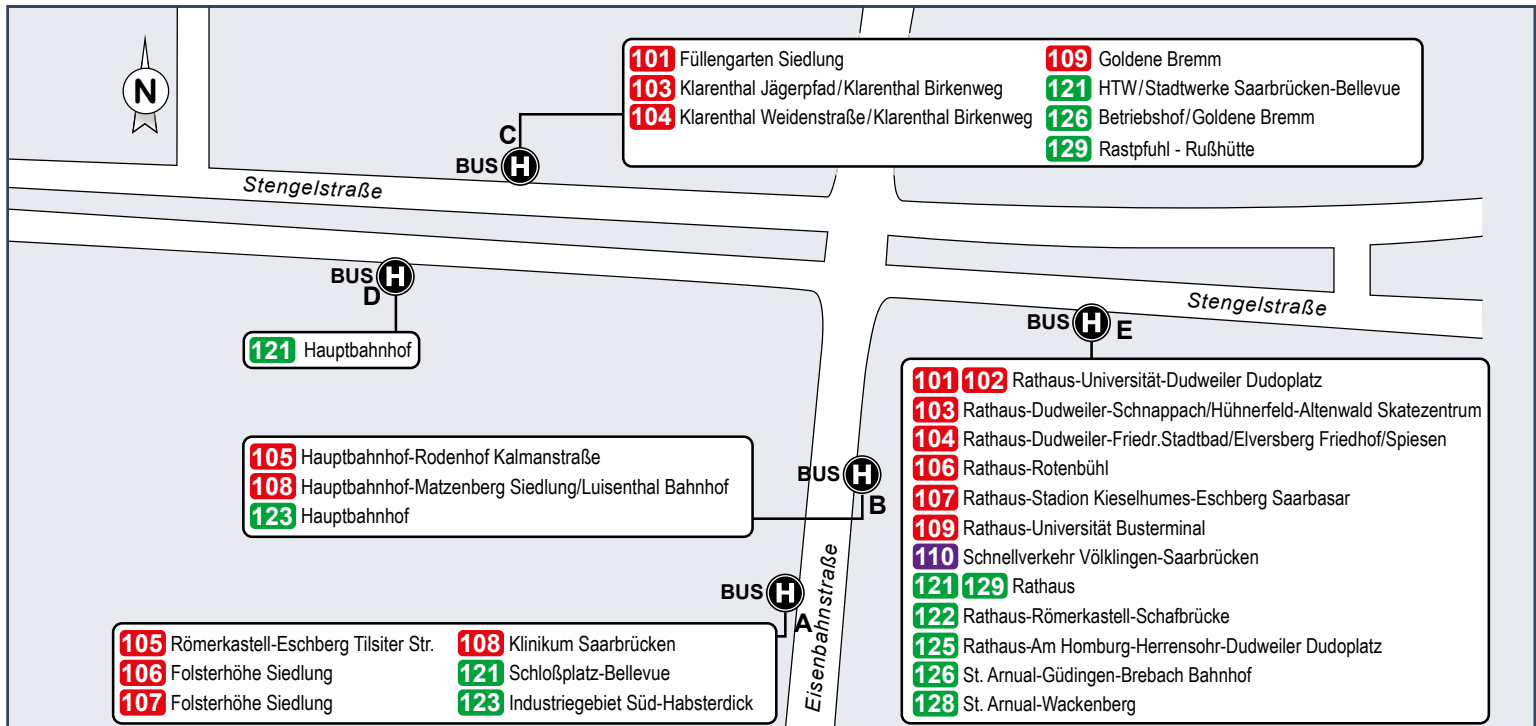
mobisaar
Lotsenservice
Buchen Sie jetzt den kostenlosen Lotsenservice unter:
Tel.: 06898 500 4000
E-Mail: mobisaar@saarbahn.de
www.mobisaar.de
Servicezeiten:
Mo. – Fr. 08.00 – 18.00 Uhr

Foto: Kongress- und Touristik Service Region Saarbrücken GmbH

Haltestellenübersichtsplan Hauptbahnhof







Haltestellenübersichtsplan HansaHaus/Ludwigskirche



Luisenthal Bahnhof/Matzenberg Siedlung -
Burbacher Markt - Westpark - Hauptbahnhof -
Feldmannstraße - Klinikum Saarbrücken

Umsteigelinien	Haltestellen	
	○ Luisenthal Bahnhof	W. 191
	○ Grube Luisenthal	
	○ Zum Veltheimstollen	
102, 110	○ Rockershausen	
	○ Matzenberg Siedlung	
102	○ Matzenberg	
102	○ Füllengarten	
102	○ Völklinger Straße	
102	○ Theresienheim	
101, 102, 122	○ Burbacher Kirche	
101, 102, 110, 122, 134, 165	○ Burbacher Markt	♿ ☼
101, 102, 122, 134, 165	○ Brunnenstraße	
101, 102, 122	○ Burbach Bahnhof	♿
101, 102, 122, 129	○ Hochstraße	
129	○ Westpark	♿
101, 102, 122, 129	○ Hochstraße	
101, 102, 122, 129	○ Metzger Brücke	
101, 102, 122, 129	○ Brückenstraße	
102, 122	○ Malstatter Markt	
102, 122	○ Auf der Werth/ Bürgerpark	
S1, 102, 105, 122, 124, 125, 128	○ Trierer Straße	♿
S1, 102, 105, 121, 122, 123, 124, 125, 128, 30, 172	○ Hauptbahnhof	♿ ☼
102, 105, 121, 122, 123, 125, 128, 30	○ Bahnhofstraße	
102, 105, 110, 121, 122, 123, 125, 128, 30	○ Gutenbergstraße	♿ ☼
101, 102, 103, 104, 105, 106, 107, 109, 110, 121, 122, 123, 125, 126, 128, 129	○ HansaHaus/ Ludwigskirche	♿ ☼
105, 121	○ Schloßplatz	♿ ☼
105, 121	○ Spichererbergstraße	
105, 121	○ Hardenbergstraße	
105, 121, 126, 128	○ Feldmannstraße	
126, 128	○ Blücherstraße	
126, 128	○ Schenkelberg	
126, 128, 136	○ Julius-Kiefer-Straße	
	○ Robert-Koch-Straße	
	○ Höderathstraße	
	○ Virchowstraße	
	○ Quienstraße	
128, 136	○ Tabaksweiher	
136	○ Kleiner Winterberg	
136	○ Weinbergweg	
136	○ Hans-Dietlen-Weg	
136	○ Parkhaus Klinikum	♿ ☼
136	○ Klinikum Saarbrücken	♿ ☼

Wabe 11.1

-  Haltestelle barrierefrei
-  Haltestelle bisher nur in einer Richtung barrierefrei
-  Haltestelle mit taktilem Streifen
-  Haltestelle bisher nur in einer Richtung mit taktilem Streifen

000: Linien der Saarbahn GmbH
999: Linien anderer Verkehrsunternehmen des saarVV

Umsteigemöglichkeiten an Haltestellen

Im Linienband (siehe oben) sind an den Haltestellen die Linien aufgelistet, an denen prinzipiell die Möglichkeit besteht, auf andere Linien umzusteigen.

Dies bedeutet jedoch nicht, dass bei jeder Fahrt auf dieser Linie ein direkter Anschluss an die Umsteigelinie besteht. Es wird lediglich darauf hingewiesen, dass die betreffende Linie und die Umsteigelinie hier eine/n gemeinsame Haltestelle bzw. Haltestellenbereich haben.

In den Fahrplantabellen sind aus Platzgründen nicht immer alle Haltestellen aufgeführt. Das Linienband zeigt alle Haltestellen.

Montag – Freitag

Luisenthal Bahnhof			641		737		837		934		1034		1134		1234		1334			
Rockershausen			645		741		841		938		1038		1138		1238		1338			
Matzenberg Siedlung			613		713		810		910		1040		1140		1240		1340 1410			
Matzenberg			615		715		812		912		1042		1142		1242		1342 1412			
Völklinger Straße			617		717		814		914		1044		1144		1244		1344 1414			
Burbacher Markt B			621		721		818		918		1048		1148		1248		1348 1418			
Burbach Bahnhof			623		723		820		920		1050		1150		1250		1350 1420			
Hochstraße D							751		821		921		1051		1151		1251 1421			
Westpark							752		822		922		1052		1152		1252 1422			
Hochstraße B			625		725		825		925		1055		1155		1255		1355 1425			
Brückenstraße B			628		728		828		928		1058		1158		1258		1358 1428			
Malstatter Markt			629		729		829		929		1059		1159		1259		1359 1429			
Hauptbahnhof D	537	605	634	650	705	734	804	834	904	934	1004	1034	1104	1134	1204	1234	1304	1334	1404	1434
Bahnhofstraße	538	606	636	652	707	736	806	836	906	936	1006	1036	1106	1136	1206	1236	1306	1336	1406	1436
Hansahaus/Ludwigskirche A	541	609	640	656	711	740	810	840	910	940	1010	1040	1110	1140	1210	1240	1310	1340	1410	1440
Spicherbergstraße	544	612	643	659	714	743	813	843	913	943	1013	1043	1113	1143	1213	1243	1313	1343	1413	1443
Feldmannstraße C	547	615	646	702	717	746	816	846	916	946	1016	1046	1116	1146	1216	1246	1316	1346	1416	1446
Virchowstraße			651		722		821		921		1021		1121		1221		1321		1421	
Schenkelberg	549	617	704		748		848		948		1048		1148		1248		1348		1448	
Julius-Kiefer-Straße A	550	618	706		750		850		950		1050		1150		1250		1350		1450	
Tabaksweiher	551	619	654	707	725	751	824	851	924	951	1024	1051	1124	1151	1224	1251	1324	1351	1424	1451
Weinbergweg	553	621	657	710	728	754	827	854	927	954	1027	1054	1127	1154	1227	1254	1327	1354	1427	1454
Klinikum Saarbrücken	555	623	700	713	731	757	830	857	930	957	1030	1057	1130	1157	1230	1257	1330	1357	1430	1457

Montag – Freitag

Luisenthal Bahnhof	1437		1537		1637		1737		1837		1937	
Rockershausen	1441		1541		1641		1741		1841		1941	
Matzenberg Siedlung	1510		1610		1710		1810		1910		2009	
Matzenberg	1442	1512	1542	1612	1642	1712	1742	1812	1842	1912	1942	2010
Völklinger Straße	1444	1514	1544	1614	1644	1714	1744	1814	1844	1914	1944	2012
Burbacher Markt B	1448	1518	1548	1618	1648	1718	1748	1818	1848	1918	1948	2016
Burbach Bahnhof	1450	1520	1550	1620	1650	1720	1750	1820	1850	1920	1950	2018
Hochstraße D	1451	1521	1551	1621	1651	1721	1751	1821	1851	1921	1951	2019
Westpark	1452	1522	1552	1622	1652	1722	1752	1822	1852	1922	1952	2020
Hochstraße B	1455	1525	1555	1625	1655	1725	1755	1825	1855	1925	1955	2022
Brückenstraße B	1458	1528	1558	1628	1658	1728	1758	1828	1858	1928	1958	2024
Malstatter Markt	1459	1529	1559	1629	1659	1729	1759	1829	1859	1929	1959	2025
Hauptbahnhof D	1504	1534	1604	1634	1704	1734	1804	1834	1904	1934	2004	2029
Bahnhofstraße	1506	1536	1606	1636	1706	1736	1806	1836	1906	1936	2005	
Hansahaus/Ludwigskirche A	1510	1540	1610	1640	1710	1740	1810	1840	1910	1940	2008	
Spicherbergstraße	1513	1543	1613	1643	1713	1743	1813	1843	1913	1943	2011	
Feldmannstraße C	1516	1546	1616	1646	1716	1746	1816	1846	1916	1946	2014	
Virchowstraße	1521	1621		1721		1821		1921				
Schenkelberg	1548		1648		1748		1848		1948		2016	
Julius-Kiefer-Straße A	1550		1650		1750		1850		1950		2017	
Tabaksweiher	1524	1551	1624	1651	1724	1751	1824	1851	1924	1951	2018	
Weinbergweg	1527	1554	1627	1654	1727	1754	1827	1854	1927	1954	2020	
Klinikum Saarbrücken	1530	1557	1630	1657	1730	1757	1830	1857	1930	1957	2022	

In den Fahrplantabellen sind aus Platzgründen nicht immer alle Haltestellen aufgeführt. Das Linienband zeigt alle Haltestellen.

Samstag

Luisenthal Bahnhof			641		737		837		934		1034		1134		1234		1334		1437	
Rockershausen			644		741		841		938		1038		1138		1238		1338		1441	
Matzenberg Siedlung			646		810		910		940		1040		1140		1240		1340	1410		
Matzenberg			647		742		842		942		1042		1142		1242		1342		1442	
Völklinger Straße			649		744		844		944		1044		1144		1244		1344		1444	
Burbacher Markt B			653		748		848		948		1048		1148		1248		1348		1448	
Burbach Bahnhof			655		750		850		950		1050		1150		1250		1350		1450	
Hochstraße D					751		851		951		1051		1151		1251		1351		1451	
Westpark					752		852		952		1052		1152		1252		1352		1452	
Hochstraße B			657		755		855		955		1055		1155		1255		1355		1455	
Brückenstraße B			659		758		858		958		1058		1158		1258		1358		1458	
Malstatter Markt			700		759		859		959		1059		1159		1259		1359		1459	
Hauptbahnhof D	534	605	635	705	734	804	834	904	934	1004	1034	1104	1134	1204	1234	1304	1334	1404	1434	1504
Bahnhofstraße	535	606	636	706	736	806	836	906	936	1006	1036	1106	1136	1206	1236	1306	1336	1406	1436	1506
Hansahaus/Ludwigskirche A	538	609	639	709	740	810	840	910	940	1010	1040	1110	1140	1210	1240	1310	1340	1410	1440	1510
Spicherbergstraße	541	612	642	712	743	813	843	913	943	1013	1043	1113	1143	1213	1243	1313	1343	1413	1443	1513
Feldmannstraße C	544	615	645	715	746	816	846	916	946	1016	1046	1116	1146	1216	1246	1316	1346	1416	1446	1516
Virchowstraße			649			821		921		1021		1121		1221		1321		1421		1521
Schenkelberg	546	617		717	748		848		948		1048		1148		1248		1348		1448	
Julius-Kiefer-Straße A	547	618		718	750		850		950		1050		1150		1250		1350		1450	
Tabaksweiher	548	619	651	719	751	824	851	924	951	1024	1051	1124	1151	1224	1251	1324	1351	1424	1451	1524
Weinbergweg	550	621	653	721	754	827	854	927	954	1027	1054	1127	1154	1227	1254	1327	1354	1427	1454	1527
Klinikum Saarbrücken	552	623	655	723	757	830	857	930	957	1030	1057	1130	1157	1230	1257	1330	1357	1430	1457	1530

Samstag

Luisenthal Bahnhof			1537		1637		1737		1837	1904	2004
Rockershausen			1541		1641		1741		1841	1908	2007
Matzenberg Siedlung	1510		1610		1710		1810		1910	2009	
Matzenberg	1512	1542	1612	1642	1712	1742	1812	1842	1912	2010	
Völklinger Straße	1514	1544	1614	1644	1714	1744	1814	1844	1914	2012	
Burbacher Markt B	1518	1548	1618	1648	1718	1748	1818	1848	1918	2016	
Burbach Bahnhof	1520	1550	1620	1650	1720	1750	1820	1850	1920	2018	
Hochstraße D	1521	1551	1621	1651	1721	1751	1821	1851	1921	2019	
Westpark	1522	1552	1622	1652	1722	1752	1822	1852	1922	2020	
Hochstraße B	1525	1555	1625	1655	1725	1755	1825	1855	1925	2022	
Brückenstraße B	1528	1558	1628	1658	1728	1758	1828	1858	1928	2024	
Malstatter Markt	1529	1559	1629	1659	1729	1759	1829	1859	1929	2025	
Hauptbahnhof D	1534	1604	1634	1704	1734	1804	1834	1904	1934	2004	2029
Bahnhofstraße	1536	1606	1636	1706	1736	1806	1836	1906	1936	2005	
Hansahaus/Ludwigskirche A	1540	1610	1640	1710	1740	1810	1840	1910	1940	2008	
Spicherbergstraße	1543	1613	1643	1713	1743	1813	1843	1913	1943	2011	
Feldmannstraße C	1546	1616	1646	1716	1746	1816	1846	1916	1946	2014	
Virchowstraße		1621		1721		1821		1921	1951		
Schenkelberg	1548		1648		1748		1848			2016	
Julius-Kiefer-Straße A	1550		1650		1750		1850			2017	
Tabaksweiher	1551	1624	1651	1724	1751	1824	1851	1924	1954	2018	
Weinbergweg	1554	1627	1654	1727	1754	1827	1854	1927	1957	2020	
Klinikum Saarbrücken	1557	1630	1657	1730	1757	1830	1857	1930	2000	2022	

In den Fahrplantabellen sind aus Platzgründen nicht immer alle Haltestellen aufgeführt. Das Linienband zeigt alle Haltestellen.

Sonn- und Feiertag

Hauptbahnhof D	535	804	904	1004	1034	1104	1134	1204	1234	1304	1334	1404	1434	1504	1534	1604	1634	1704	1734	1804
Bahnhofstraße	536	805	905	1005	1035	1105	1135	1205	1235	1305	1335	1405	1435	1505	1535	1605	1635	1705	1735	1805
Hansahaus/Ludwigskirche A	538	808	908	1008	1038	1108	1138	1208	1238	1308	1338	1408	1438	1508	1538	1608	1638	1708	1738	1808
Spichererbergstraße	541	811	911	1011	1041	1111	1141	1211	1241	1311	1341	1411	1441	1511	1541	1611	1641	1711	1741	1811
Feldmannstraße C	544	814	914	1014	1044	1114	1144	1214	1244	1314	1344	1414	1444	1514	1544	1614	1644	1714	1744	1814
Virchowstraße					1048		1148		1248		1348		1448		1548		1648		1748	
Schenkelberg	546	816	916	1016		1116		1216		1316		1416		1516		1616		1716		1816
Julius-Kiefer-Straße A	547	817	917	1017		1117		1217		1317		1417		1517		1617		1717		1817
Tabaksweiher	548	818	918	1018	1050	1118	1150	1218	1250	1318	1350	1418	1450	1518	1550	1618	1650	1718	1750	1818
Weinbergweg	550	820	920	1020	1052	1120	1152	1220	1252	1320	1352	1420	1452	1520	1552	1620	1652	1720	1752	1820
Klinikum Saarbrücken	552	822	922	1022	1054	1122	1154	1222	1254	1322	1354	1422	1454	1522	1554	1622	1654	1722	1754	1822

Sonn- und Feiertag

Hauptbahnhof D	1834	1904	1934	2034
Bahnhofstraße	1835	1905	1935	2035
Hansahaus/Ludwigskirche A	1838	1908	1938	2038
Spichererbergstraße	1841	1911	1941	2041
Feldmannstraße C	1844	1914	1944	2044
Virchowstraße	1848		1948	2048
Schenkelberg		1916		
Julius-Kiefer-Straße A		1917		
Tabaksweiher	1850	1918	1950	2050
Weinbergweg	1852	1920	1952	2052
Klinikum Saarbrücken	1854	1922	1954	2054

In den Fahrplantabellen sind aus Platzgründen nicht immer alle Haltestellen aufgeführt. Das Linienband zeigt alle Haltestellen.

Montag – Freitag

Klinikum Saarbrücken	603	632	703	732	803	832	903	932	1003	1032	1103	1132	1203	1232	1303	1332	1403	1432	1503	1532
Weinbergweg	607	636	707	736	807	836	907	936	1007	1036	1107	1136	1207	1236	1307	1336	1407	1436	1507	1536
Tabaksweiher	610	639	710	739	810	839	910	939	1010	1039	1110	1139	1210	1239	1310	1339	1410	1439	1510	1539
Virchowstraße		642		742		842		942		1042		1142		1242		1342		1442		1542
Julius-Kiefer-Straße B	612		712		812		912		1012		1112		1212		1312		1412		1512	
Schenkelberg	613		713		813		913		1013		1113		1213		1313		1413		1513	
Feldmannstraße D	617	647	717	747	817	847	917	947	1017	1047	1117	1147	1217	1247	1317	1347	1417	1447	1517	1547
Spichererbergstraße	619	649	719	749	819	849	919	949	1019	1049	1119	1149	1219	1249	1319	1349	1419	1449	1519	1549
Hansahauss/Ludwigskirche B	622	652	722	752	822	852	922	952	1022	1052	1122	1152	1222	1252	1322	1352	1422	1452	1522	1552
Bahnhofstraße	625	655	725	755	825	855	925	955	1025	1055	1125	1155	1225	1255	1325	1355	1425	1455	1525	1555
Hauptbahnhof C	627	657	727	757	827	857	927	957	1027	1057	1127	1157	1227	1257	1327	1357	1427	1457	1527	1557
Malstatter Markt	633	703	733	803	833	903		1003		1103		1203		1303	1333	1403	1433	1503	1533	1603
Brückenstraße A	635	705	735	805	835	905		1005		1105		1205		1305	1335	1405	1435	1505	1535	1605
Hochstraße D			738	808	838	908		1008		1108		1208		1308	1338	1408	1438	1508	1538	1608
Hochstraße A	638	708																		
Westpark			739	809	839	909		1009		1109		1209		1309	1339	1409	1439	1509	1539	1609
Burbach Bahnhof	639	709	742	812	842	912		1012		1112		1212		1312	1342	1412	1442	1512	1542	1612
Burbacher Markt A	641	711	744	814	844	914		1014		1114		1214		1314	1344	1414	1444	1514	1544	1614
Völklinger Straße	645	715	748	818	848	918		1018		1118		1218		1318	1348	1418	1448	1518	1548	1618
Matzenberg	647	717	750	820	850	920		1020		1120		1220		1320	1350	1420	1450	1520	1550	1620
Matzenberg Siedlung	649		752		852	922		1022		1122		1222		1322	1352		1452		1552	
Rockershausen		718		821		925		1025		1125		1225		1325		1421		1521		1621
Luisenthal Bahnhof		722		825		928		1028		1128		1228		1328		1425		1525		1625

Montag – Freitag

Klinikum Saarbrücken	1603	1632	1703	1732	1803	1832	1903	1932	2003	2032
Weinbergweg	1607	1636	1707	1736	1807	1836	1907	1936	2007	2036
Tabaksweiher	1610	1639	1710	1739	1810	1839	1910	1939	2010	2039
Virchowstraße		1642		1742		1842		1942		2041
Julius-Kiefer-Straße B	1612		1712		1812		1912		2012	
Schenkelberg	1613		1713		1813		1913		2013	
Feldmannstraße D	1617	1647	1717	1747	1817	1847	1917	1947	2015	2045
Spichererbergstraße	1619	1649	1719	1749	1819	1849	1919	1949	2017	2047
Hansahauss/Ludwigskirche B	1622	1652	1722	1752	1822	1852	1922	1952	2020	2050
Bahnhofstraße	1625	1655	1725	1755	1825	1855	1925	1955	2022	2052
Hauptbahnhof C	1627	1657	1727	1757	1827	1857	1927	1957	2024	2054
Malstatter Markt	1633	1703	1733	1803	1833	1903	1933	2003		
Brückenstraße A	1635	1705	1735	1805	1835	1905	1935	2005		
Hochstraße D	1638	1708	1738	1808	1838	1908	1938	2008		
Hochstraße A										
Westpark	1639	1709	1739	1809	1839	1909	1939	2009		
Burbach Bahnhof	1642	1712	1742	1812	1842	1912	1942	2012		
Burbacher Markt A	1644	1714	1744	1814	1844	1914	1944	2014		
Völklinger Straße	1648	1718	1748	1818	1848	1918	1948	2018		
Matzenberg	1650	1720	1750	1820	1850	1920	1950	2020		
Matzenberg Siedlung	1652		1752		1852		1952			
Rockershausen		1721		1821		1921		2021		
Luisenthal Bahnhof		1725		1825		1925		2025		

In den Fahrplantabellen sind aus Platzgründen nicht immer alle Haltestellen aufgeführt. Das Linienband zeigt alle Haltestellen.

Samstag

Klinikum Saarbrücken	601	631	703	732	803	832	903	932	1003	1032	1103	1132	1203	1232	1303	1332	1403	1432	1503	1532
Weinbergweg	605	635	707	736	807	836	907	936	1007	1036	1107	1136	1207	1236	1307	1336	1407	1436	1507	1536
Tabaksweiher	608	638	710	739	810	839	910	939	1010	1039	1110	1139	1210	1239	1310	1339	1410	1439	1510	1539
Virchowstraße		640		742		842		942		1042		1142		1242		1342		1442		1542
Julius-Kiefer-Straße B	610		712		812		912		1012		1112		1212		1312		1412		1512	
Schenkelberg	611		713		813		913		1013		1113		1213		1313		1413		1513	
Feldmannstraße D	613	644	715	747	817	847	917	947	1017	1047	1117	1147	1217	1247	1317	1347	1417	1447	1517	1547
Spicherbergstraße	615	646	717	749	819	849	919	949	1019	1049	1119	1149	1219	1249	1319	1349	1419	1449	1519	1549
Hansahauss/Ludwigskirche B	618	649	720	752	822	852	922	952	1022	1052	1122	1152	1222	1252	1322	1352	1422	1452	1522	1552
Bahnhofstraße	620	651	722	755	825	855	925	955	1025	1055	1125	1155	1225	1255	1325	1355	1425	1455	1525	1555
Hauptbahnhof C	622	653	724	757	827	857	927	957	1027	1057	1127	1157	1227	1257	1327	1357	1427	1457	1527	1557
Malstatter Markt		657		803	833	903		1003		1103		1203		1303	1333	1403	1433	1503	1533	1603
Brückenstraße A		659		805	835	905		1005		1105		1205		1305	1335	1405	1435	1505	1535	1605
Hochstraße D				808	838	908		1008		1108		1208		1308	1338	1408	1438	1508	1538	1608
Hochstraße A		702																		
Westpark				809	839	909		1009		1109		1209		1309	1339	1409	1439	1509	1539	1609
Burbach Bahnhof		703		812	842	912		1012		1112		1212		1312	1342	1412	1442	1512	1542	1612
Burbacher Markt A		705		814	844	914		1014		1114		1214		1314	1344	1414	1444	1514	1544	1614
Völklinger Straße		708		818	848	918		1018		1118		1218		1318	1348	1418	1448	1518	1548	1618
Matzenberg		710		820	850	920		1020		1120		1220		1320	1350	1420	1450	1520	1550	1620
Matzenberg Siedlung				852	922	1022		1122		1222		1322	1352		1452		1552			
Rockershausen		711		821	925	1025		1125		1225		1325		1421		1521		1621		
Luisenthal Bahnhof		714		825	928	1028		1128		1228		1328		1425		1525		1625		

Samstag

Klinikum Saarbrücken	1603	1632	1703	1732	1803	1832	1903	1932	2003	2032
Weinbergweg	1607	1636	1707	1736	1807	1836	1907	1936	2007	2036
Tabaksweiher	1610	1639	1710	1739	1810	1839	1910	1939	2010	2039
Virchowstraße		1642		1742	1813	1842	1913	1942		2041
Julius-Kiefer-Straße B	1612		1712						2012	
Schenkelberg	1613		1713						2013	
Feldmannstraße D	1617	1647	1717	1747	1818	1847	1918	1947	2015	2045
Spicherbergstraße	1619	1649	1719	1749	1820	1849	1920	1949	2017	2047
Hansahauss/Ludwigskirche B	1622	1652	1722	1752	1823	1852	1923	1952	2020	2050
Bahnhofstraße	1625	1655	1725	1755	1826	1855	1926	1955	2022	2052
Hauptbahnhof C	1627	1657	1727	1757	1828	1857	1928	1957	2024	2054
Malstatter Markt	1633	1703	1733	1803	1834		1934			
Brückenstraße A	1635	1705	1735	1805	1836		1936			
Hochstraße D	1638	1708	1738	1808	1839		1939			
Hochstraße A										
Westpark	1639	1709	1739	1809	1840		1940			
Burbach Bahnhof	1642	1712	1742	1812	1843		1943			
Burbacher Markt A	1644	1714	1744	1814	1845		1945			
Völklinger Straße	1648	1718	1748	1818	1849		1949			
Matzenberg	1650	1720	1750	1820	1851		1951			
Matzenberg Siedlung	1652		1752		1853		1953			
Rockershausen		1721		1821	1856		1956			
Luisenthal Bahnhof		1725		1825	1859		1959			

In den Fahrplantabellen sind aus Platzgründen nicht immer alle Haltestellen aufgeführt. Das Linienband zeigt alle Haltestellen.

Sonn- und Feiertag

Klinikum Saarbrücken	622	830	930	1030	1100	1130	1200	1230	1300	1330	1400	1430	1500	1530	1600	1630	1700	1730	1800	1830
Weinbergweg	626	834	934	1034	1104	1134	1204	1234	1304	1334	1404	1434	1504	1534	1604	1634	1704	1734	1804	1834
Tabakswieher	629	837	937	1037	1107	1137	1207	1237	1307	1337	1407	1437	1507	1537	1607	1637	1707	1737	1807	1837
Virchowstraße					1109		1209		1309		1409		1509		1609		1709		1809	
Julius-Kiefer-Straße B	631	839	939	1039		1139		1239		1339		1439		1539		1639		1739		1839
Schenkelberg	632	840	940	1040		1140		1240		1340		1440		1540		1640		1740		1840
Feldmannstraße D	634	842	942	1042	1113	1142	1213	1242	1313	1342	1413	1442	1513	1542	1613	1642	1713	1742	1813	1842
Spichererbergstraße	636	844	944	1044	1115	1144	1215	1244	1315	1344	1415	1444	1515	1544	1615	1644	1715	1744	1815	1844
Hansahaush/Ludwigskirche B	639	847	947	1047	1118	1147	1218	1247	1318	1347	1418	1447	1518	1547	1618	1647	1718	1747	1818	1847
Bahnhofstraße	641	849	949	1049	1120	1149	1220	1249	1320	1349	1420	1449	1520	1549	1620	1649	1720	1749	1820	1849
Hauptbahnhof C	643	851	951	1051	1122	1151	1222	1251	1322	1351	1422	1451	1522	1551	1622	1651	1722	1751	1822	1851

Sonn- und Feiertag

Klinikum Saarbrücken	1900	1930	2000	2030	2100
Weinbergweg	1904	1934	2004	2034	2104
Tabakswieher	1907	1937	2007	2037	2107
Virchowstraße	1909		2009		2109
Julius-Kiefer-Straße B		1939		2039	
Schenkelberg		1940		2040	
Feldmannstraße D	1913	1942	2013	2042	2113
Spichererbergstraße	1915	1944	2015	2044	2115
Hansahaush/Ludwigskirche B	1918	1947	2018	2047	2118
Bahnhofstraße	1920	1949	2020	2049	2120
Hauptbahnhof C	1922	1951	2022	2051	2122

Saarbahn Service Center

Nassauer Str. 2-4
66111 Saarbrücken
Tel.: 0681 5003-377
Fax: 0681 5003-426

Öffnungszeiten:

Mo – Fr 08.00 – 18.00 Uhr

Abo-Service

Nassauer Str. 2-4
66111 Saarbrücken
Tel.: 0681 5003-354
Fax: 0681 5003-346

E-Mail: abo@saarbahn.de

Öffnungszeiten:

Mo – Do 08.00 – 16.00 Uhr
Fr 08.00 – 15.00 Uhr

Internet

www.saarbahn.de
www.facebook.com/saarbahn
www.twitter.com/mysaarbahn

Herausgeber:

Saarbahn GmbH
Marketing
Hohenzollernstr. 104-106
66117 Saarbrücken
E-Mail: info@saarbahn.de



Saarländische Nahverkehrs-Service GmbH

saarVV Call-Center

Fahrplan- und
Tarifauskünfte
Tel.: 06898 500 4000
Fax: 06898 500 4100
E-Mail: service@saarvv.de
www.saarVV.de

Öffnungszeiten:

Mo – Sa 06.00 – 19.00 Uhr
So und Feiertage
08.00 – 18.00 Uhr

Änderungen vorbehalten. Für Druckfehler und Irrtümer keine Haftung.

Im Unternehmensverbund mit



Stadtwerke
Saarbrücken

**SAAR
BRÜ
CKEN**

Ein Unternehmen
der Landeshauptstadt
SAARBRÜCKEN