





Rastpfehl - Burbach - Malstatt - Hauptbahnhof -
 Burbach - Altenkessel - Luisenthal - Klarenthal -
 Gersweiler - Betriebshof

Umsteigelinien

Haltestellen

○ Hauptbahnhof	 
○ Trierer Straße	 
○ Auf der Werth/ Bürgerpark	
○ Malstatter Markt	
○ Brückenstraße	
○ Metzger Brücke	
○ Hochstraße	
○ Rastpfehl	 
○ Dresdener Straße	
○ Ahrstraße	
○ Caritas Klinik	  
○ Waldfriedhof	 
○ Herz-Jesu-Kirche	
○ Langfuhrstraße	
○ An der Grüneich	
○ Weyersberg	
○ Burbach Bahnhof	
○ Brunnenstraße	
○ Burbacher Markt	 
○ Burbacher Kirche	 
○ Theresienheim	
○ Völklinger Straße	
○ Füllengarten	
○ Matzenberg	
○ Rockershausen	
○ Schubertstraße	
○ Am Dachsbad	
○ Jahnstraße	
○ Burbacher Straße	
○ Altenkessel Rathaus	
○ Altgasse	
○ Altenkessel Talstraße	
○ Zum Veltheimstollen	
○ Grube Luisenthal	
○ Raffineriestraße	
○ Dellbrückschacht	
○ Dellbrückstraße	
○ Warndtstraße	
○ Am Dachshübel	
○ Klarenthal Rathaus	
○ Krughütte	
○ An den Ziegelhütten	
○ Neu-Aschbach	
○ Ostschachtstraße	
○ Ottenhausen Siedlung	 
○ Ottenhausen	
○ Theresienstraße	
○ Gersweiler Markt	
○ Heuweg	
○ Willerbach	
○ Messengelände	
○ Richtweg	
○ Betriebshof	 
○ Hochstraße	
○ Metzger Brücke	
○ Brückenstraße	
○ Malstatter Markt	
○ Auf der Werth/ Bürgerpark	
○ Trierer Straße	 
○ Hauptbahnhof	 

Wabe 111

-  Haltestelle barrierefrei
-  Haltestelle bisher nur in einer Richtung barrierefrei
-  Haltestelle mit taktilem Streifen
-  Haltestelle bisher nur in einer Richtung mit taktilem Streifen

Umsteigemöglichkeiten an Haltestellen

Im Linienband (siehe links) sind an den Haltestellen die Linien aufgelistet, an denen prinzipiell die Möglichkeit besteht, auf andere Linien umzusteigen.

Dies bedeutet jedoch nicht, dass bei jeder Fahrt auf dieser Linie ein direkter Anschluss an die Umsteigelinie besteht. Es wird lediglich darauf hingewiesen, dass die betreffende Linie und die Umsteigelinie hier eine/n gemeinsame Haltestelle bzw. Haltestellenbereich haben.